

# 小平都市計画道路3・3・3号新五日市街道線 事業概要

## 事業概要

都市計画道路名	小平都市計画道路3・3・3号新五日市街道線
区 間	小平市小川町二丁目区間（府中街道～山王通り）
延 長	約440m
幅 員	28m
車線数	2車線（暫定整備）

## 事業の効果

- 鎌倉公園へアクセスするための道路の確保
- 新小平駅周辺のまちづくりの促進
- 地域内道路ネットワークの形成
- 災害時のいっとき避難場所でもある小平第十五小学校へのアクセスの利便性・安全性の向上

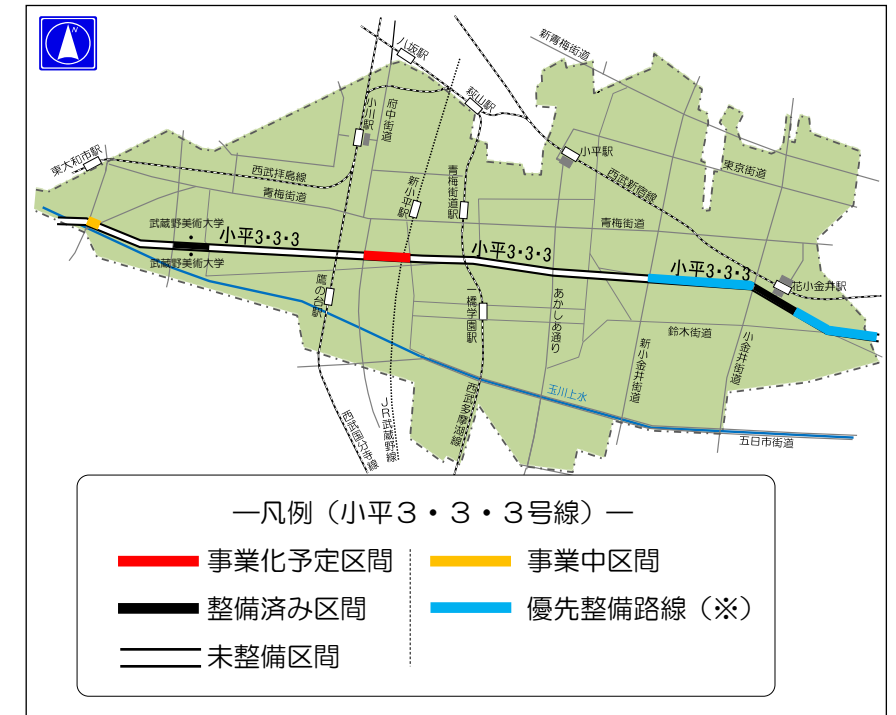
## 事業の位置づけ

小平都市計画道路3・3・3号新五日市街道線は、花小金井南町三丁目から小川町一丁目に至る延長約8.6kmの都市計画道路で、市内における東西方向の道路ネットワークを形成する主要な路線の一つです。

小平市では、新小平駅周辺地域のまちづくりを小平市都市計画マスタープランで掲げており、その一環として、平成28年度から整備に向けた調査・研究を行っている小平都市計画公園3・3・1号鎌倉公園とともに、公園北側に隣接する小平3・3・3号線の一部区間（府中街道から山王通りまでの延長約440m）の整備を一体的に進めます。

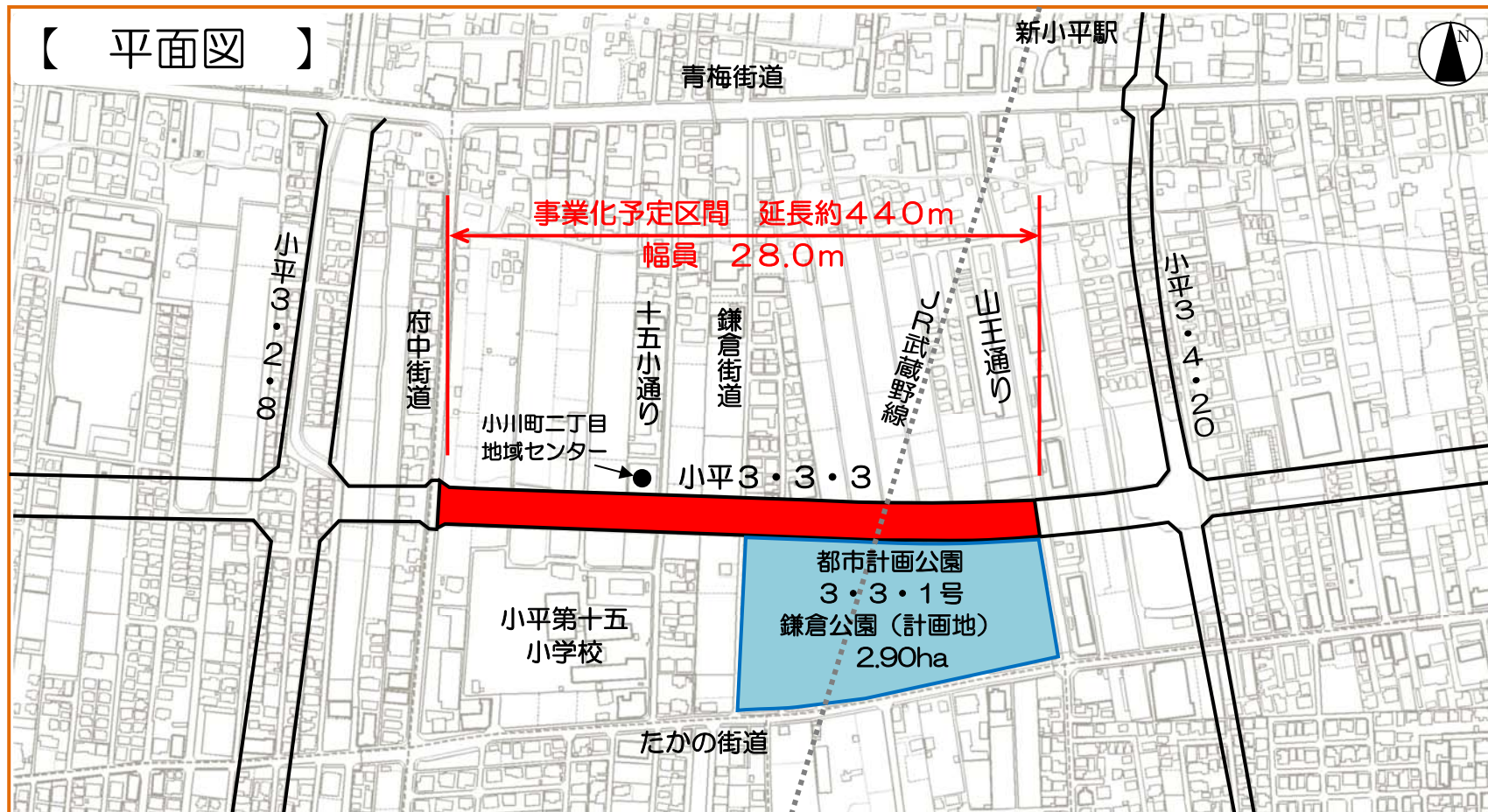
なお、道路整備については、第三次まちづくり・まちづくりパートナー事業を活用することにより、東京都と連携・協力して実施します。

## 【 位置図 】

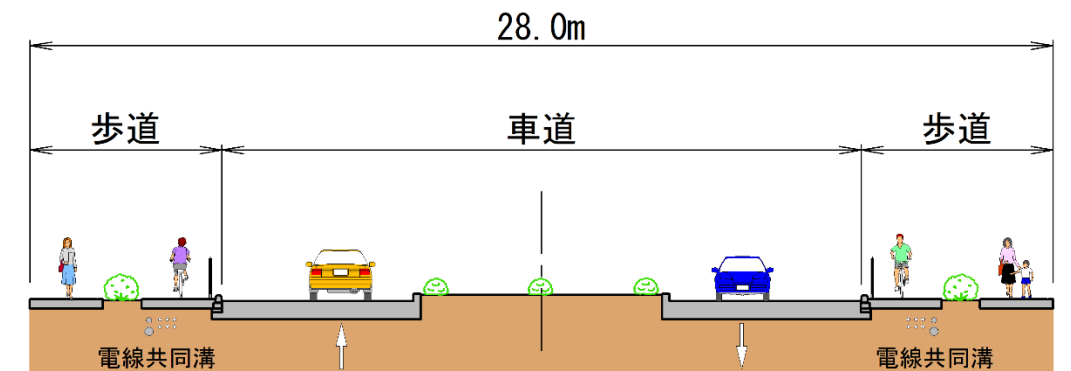


※「東京における都市計画道路の整備方針（第四次事業化計画）」において、平成28年度から令和7年度までの10年間で優先的に整備すべき路線に選定された路線。

## 【 平面図 】



## 【 計画断面イメージ図 】

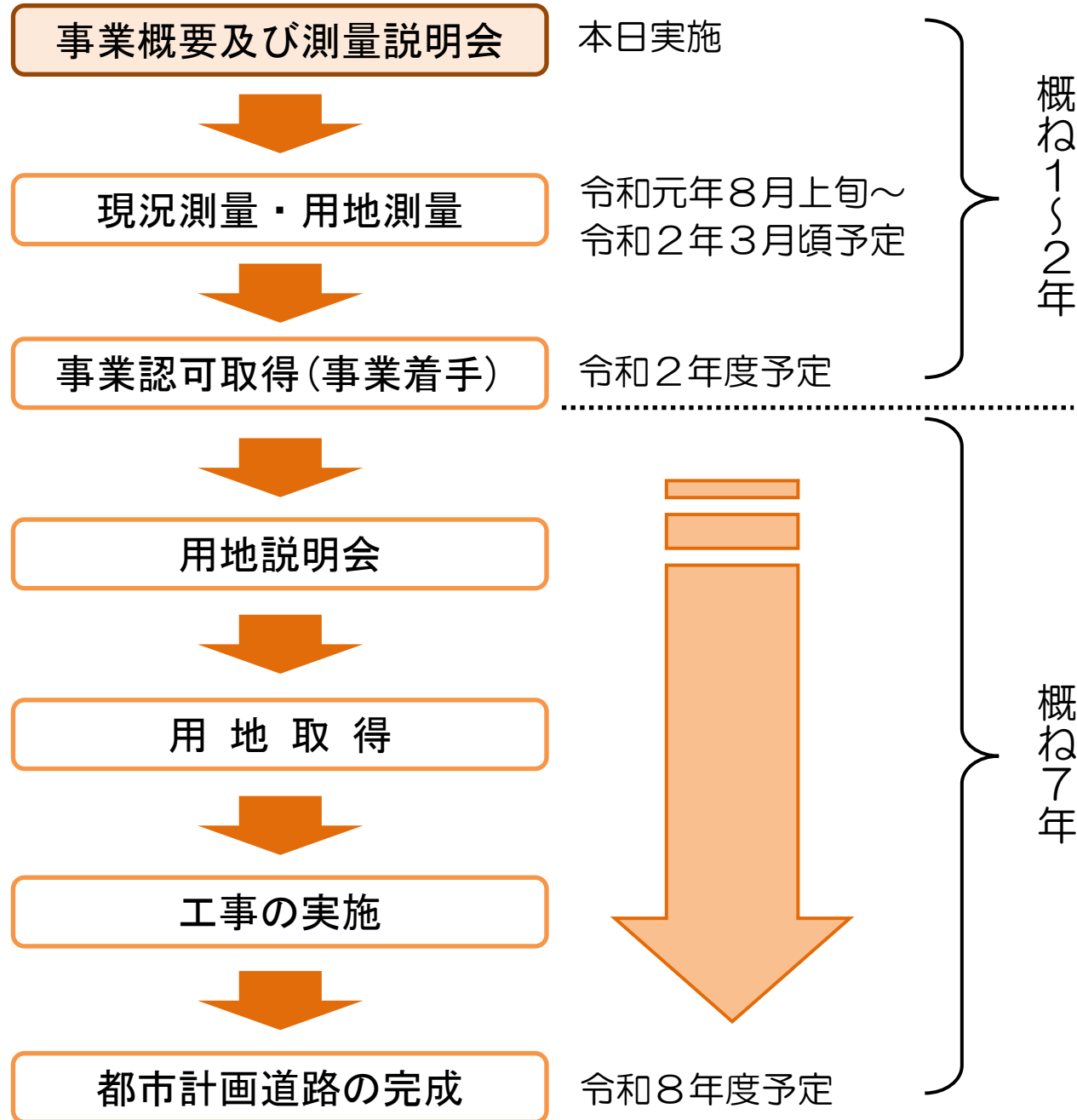


※幅員構成は関係機関との協議により確定していきます。

## 今後のスケジュール

小平都市計画道路3・3・3号新五日市街道線  
小平市小川町二丁目区間

## 事業概要及び測量説明会



### お問い合わせ先

〒187-8701 小平市小川町2-1333  
小平市 都市開発部 道路課  
●道路整備に関すること  
都市計画道路担当 電話 042-346-9828  
●測量に関すること  
測量担当 電話 042-346-9551  
小平市 環境部 水と緑と公園課  
●公園整備に関すること  
緑化推進担当 電話 042-346-9830

日時 令和元年6月26日(水)  
午後7時00分から午後8時30分まで  
場所 中央公民館(ホール)

