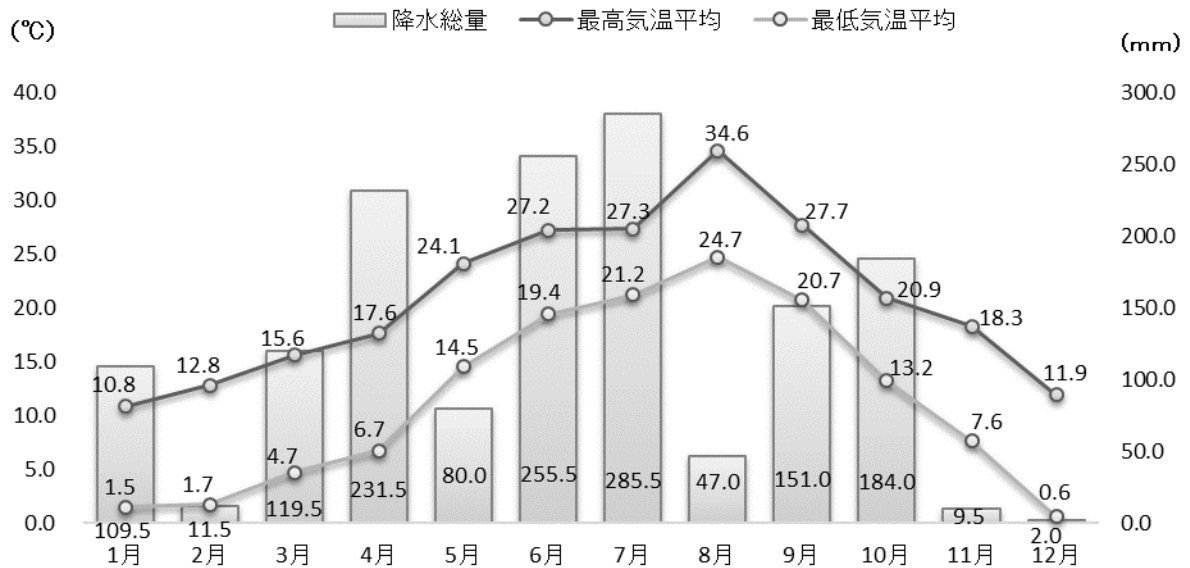
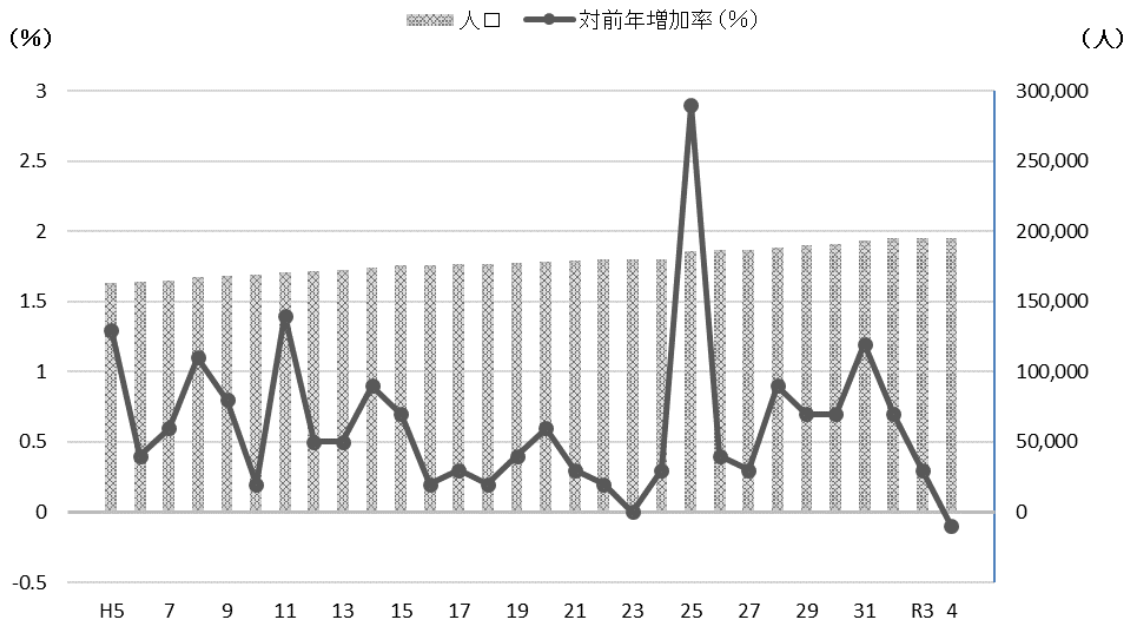


小平市のグラフ

1 小平市の月別平均気温及び降水量（令和2年） <P8 参照>

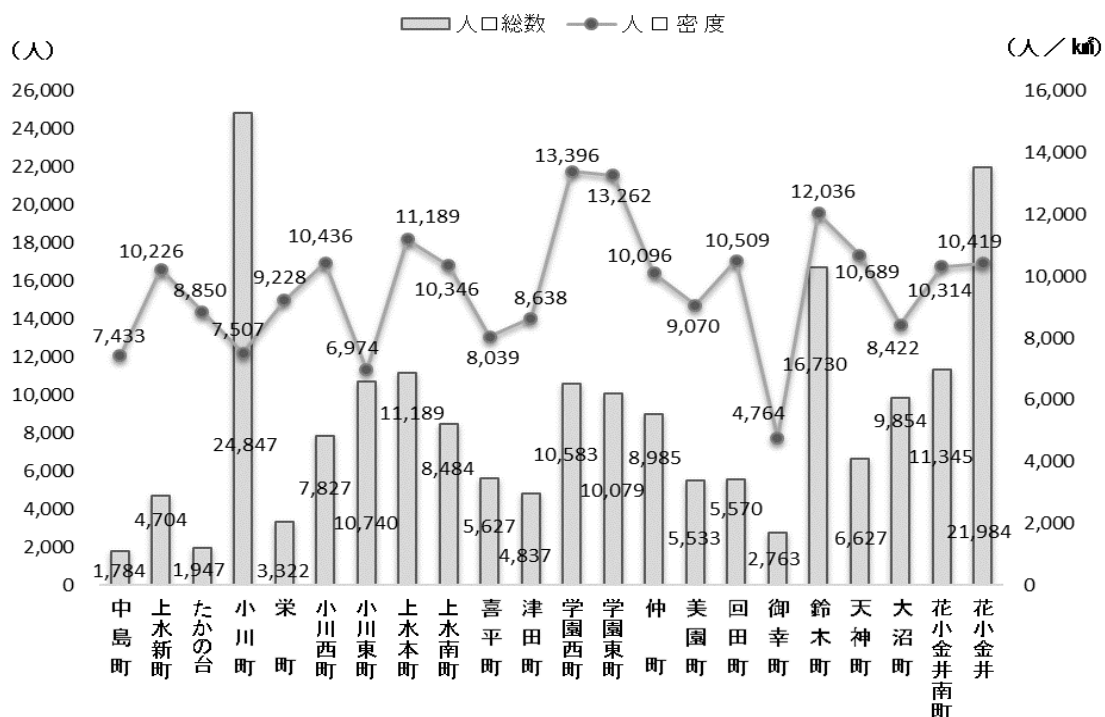


2 小平市の人口の推移 <P13 参照>

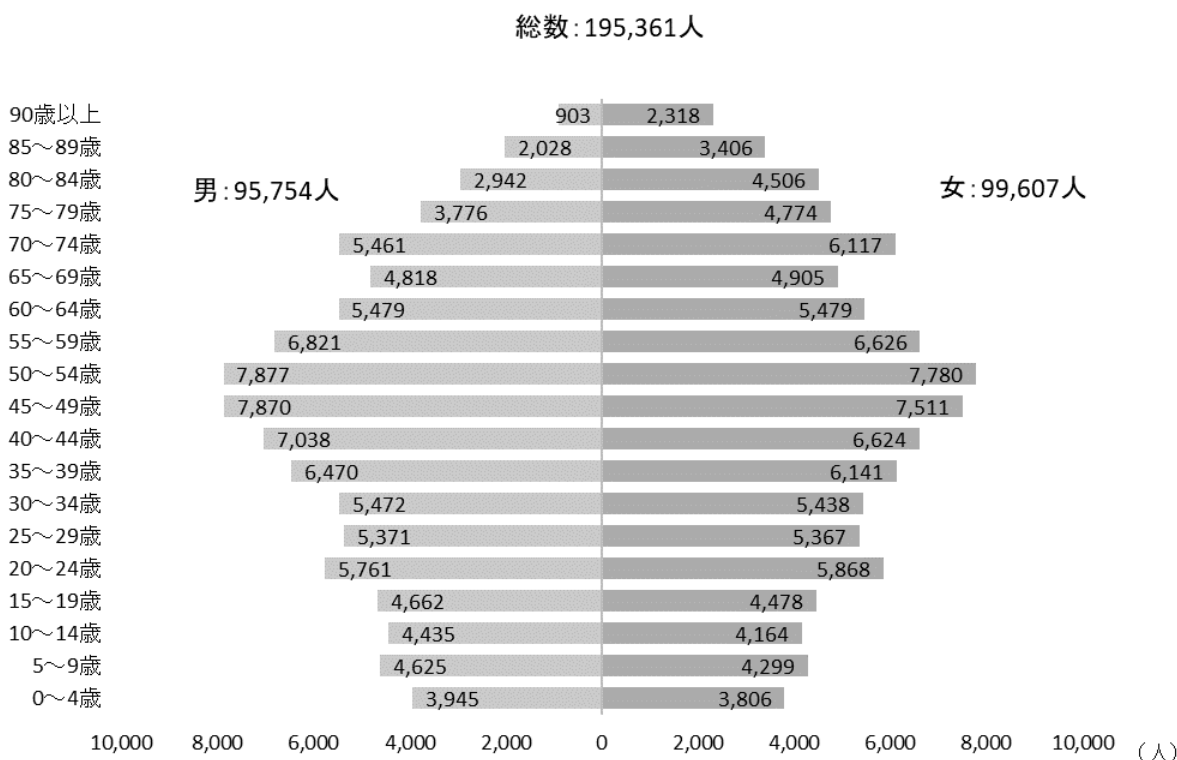


(注) 外国人登録制度が廃止され、平成24年7月9日より外国人住民も住民基本台帳制度の対象となる法改正があった。

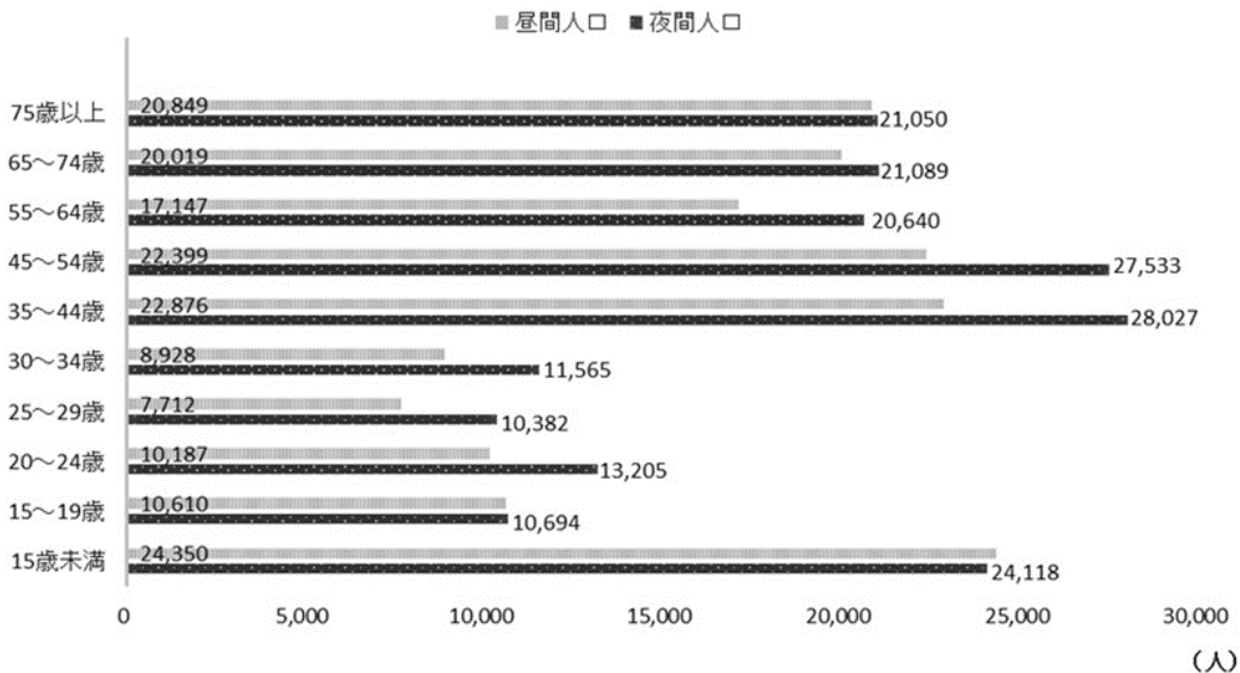
3 町丁別人口（令和4年1月1日） <P14 参照>



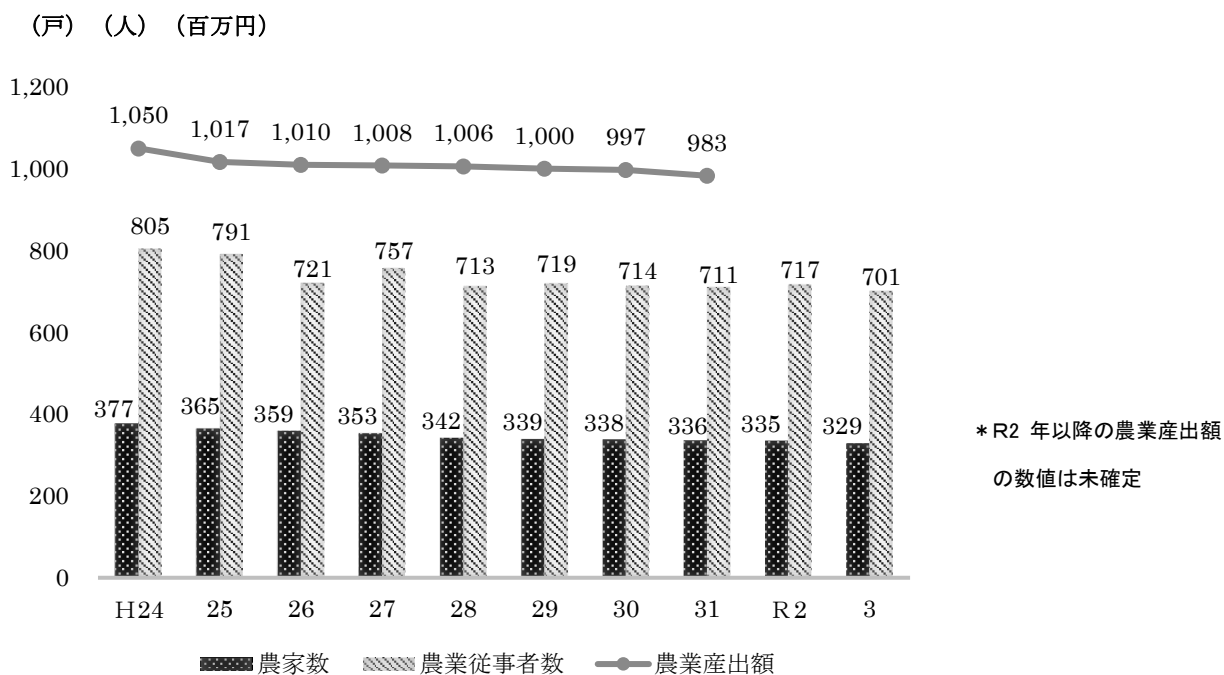
4 人口ピラミッド（令和4年1月1日） <P18 参照>



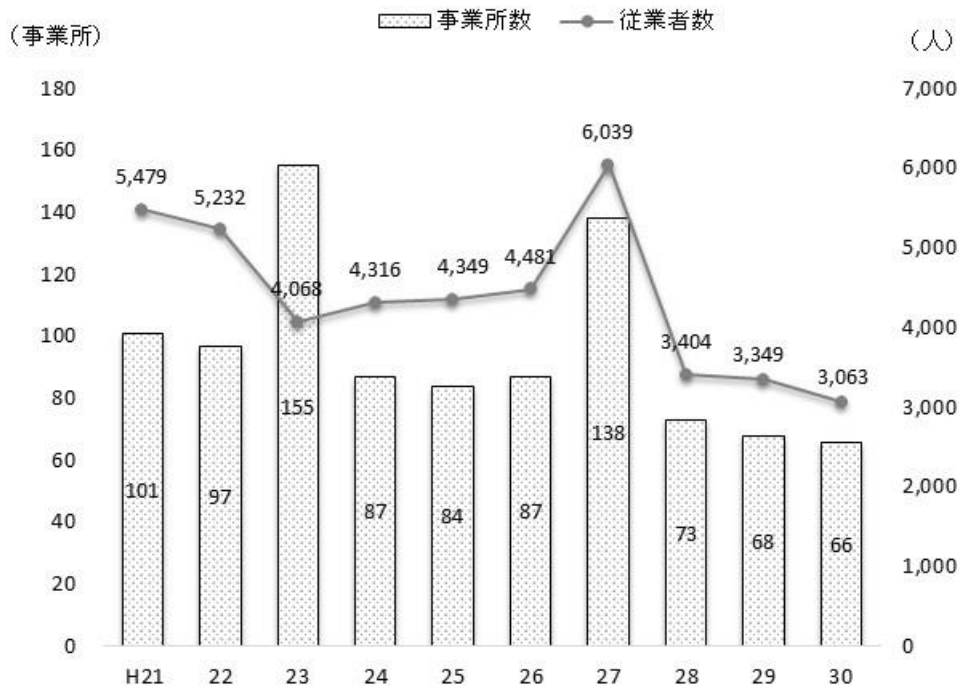
5 昼間・夜間人口の比較（平成 27 年 10 月 1 日） <P26 参照>



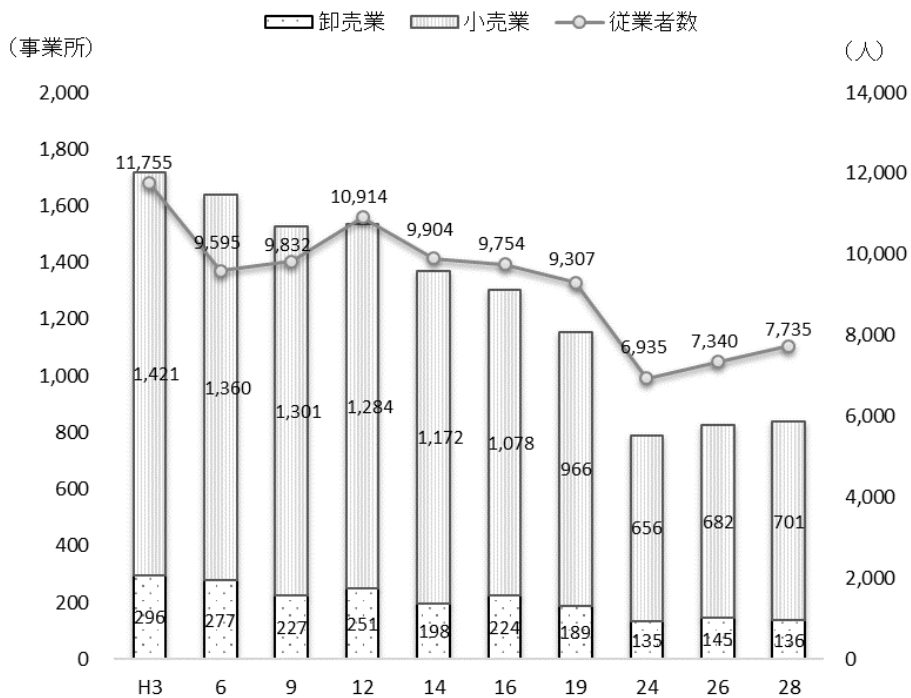
6 農家数の推移（1月1日） <P42 参照>



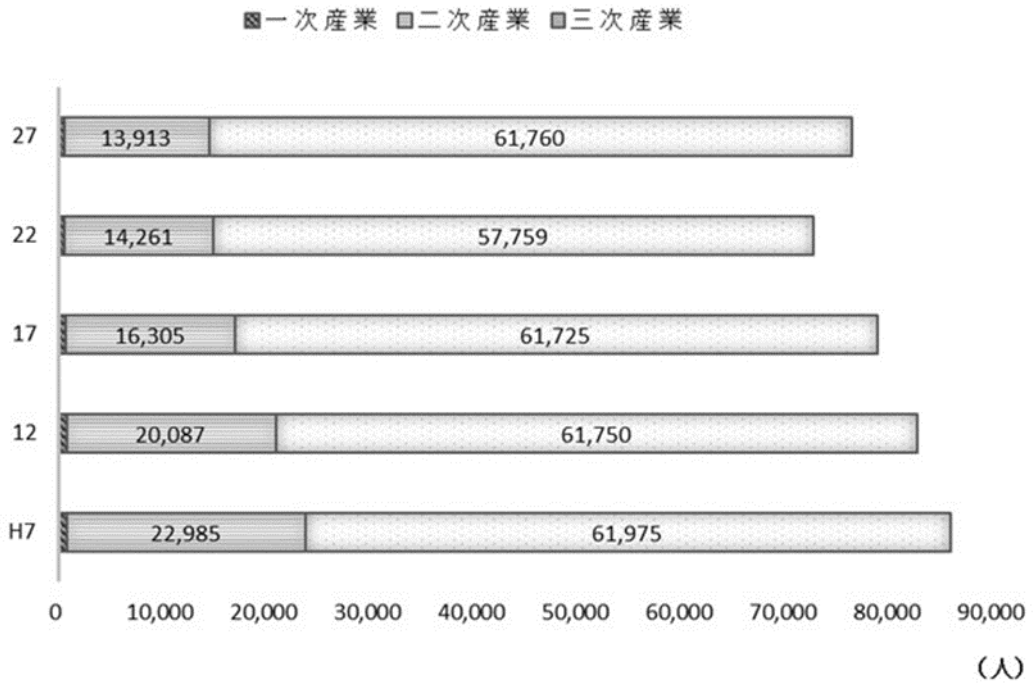
7 工業の推移（平成 30 年 6 月 1 日） <P46 参照>



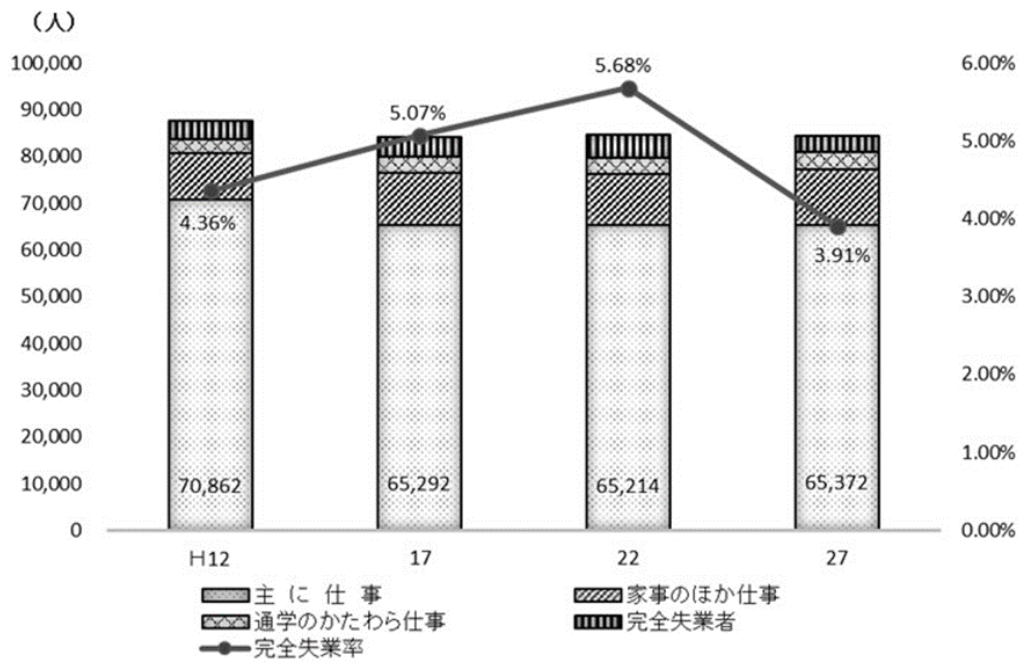
8 商業の推移（平成 28 年 7 月 1 日） <P52 参照>



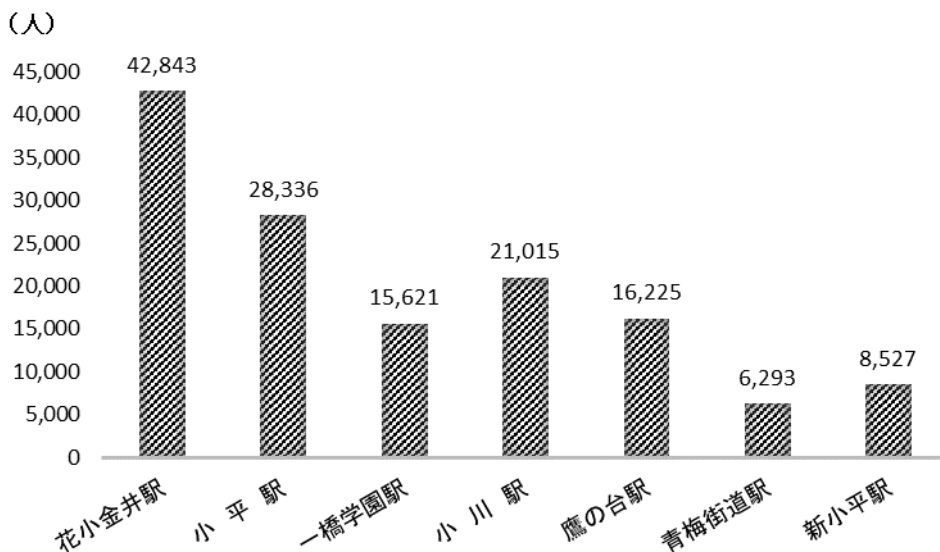
9 産業別就業者数（10月1日） <P71 参照>



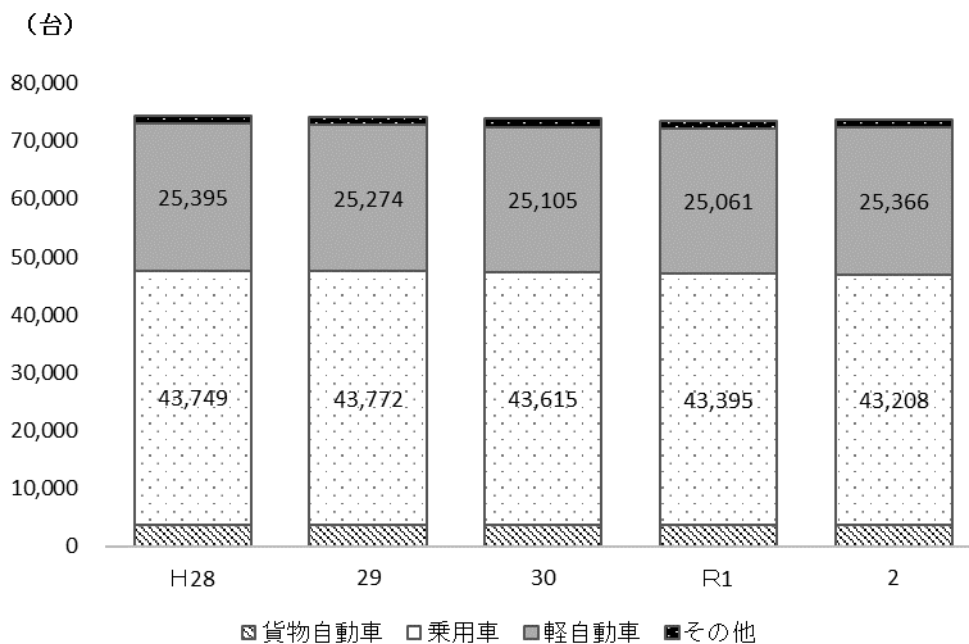
10 労働力の状況（10月1日） <P72 参照>



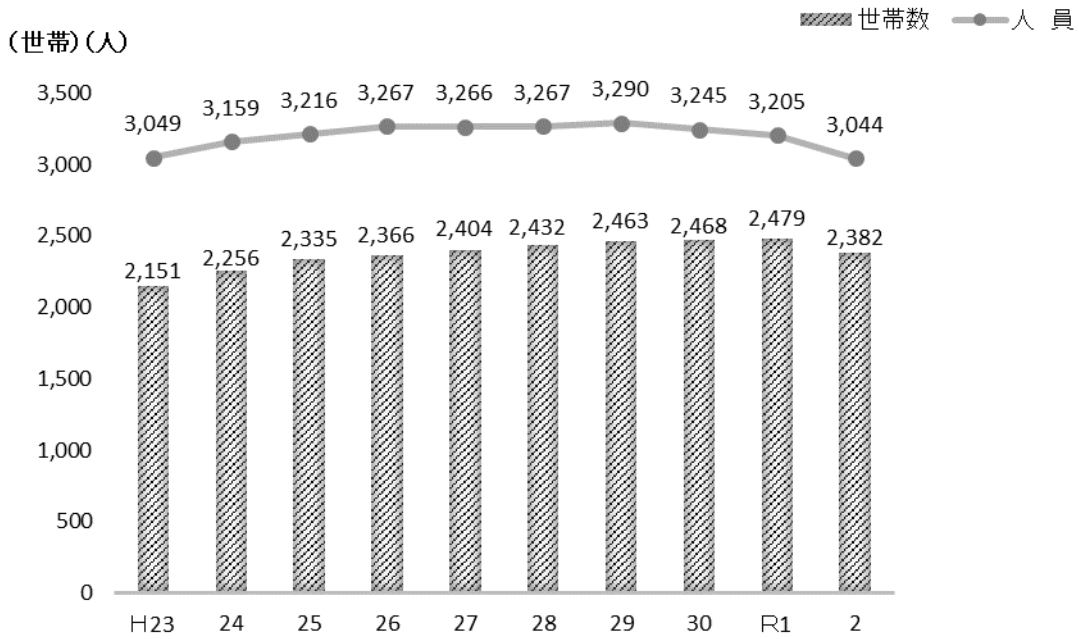
11 駅別乗降者数（令和2年） <P77 参照>



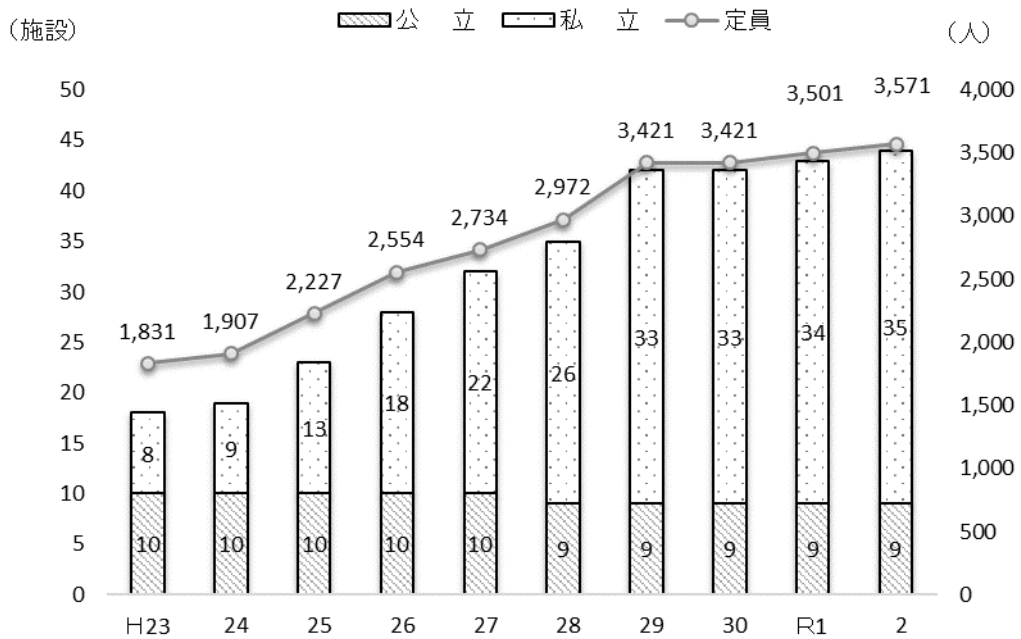
12 登録自動車台数（3月31日） <P78 参照>



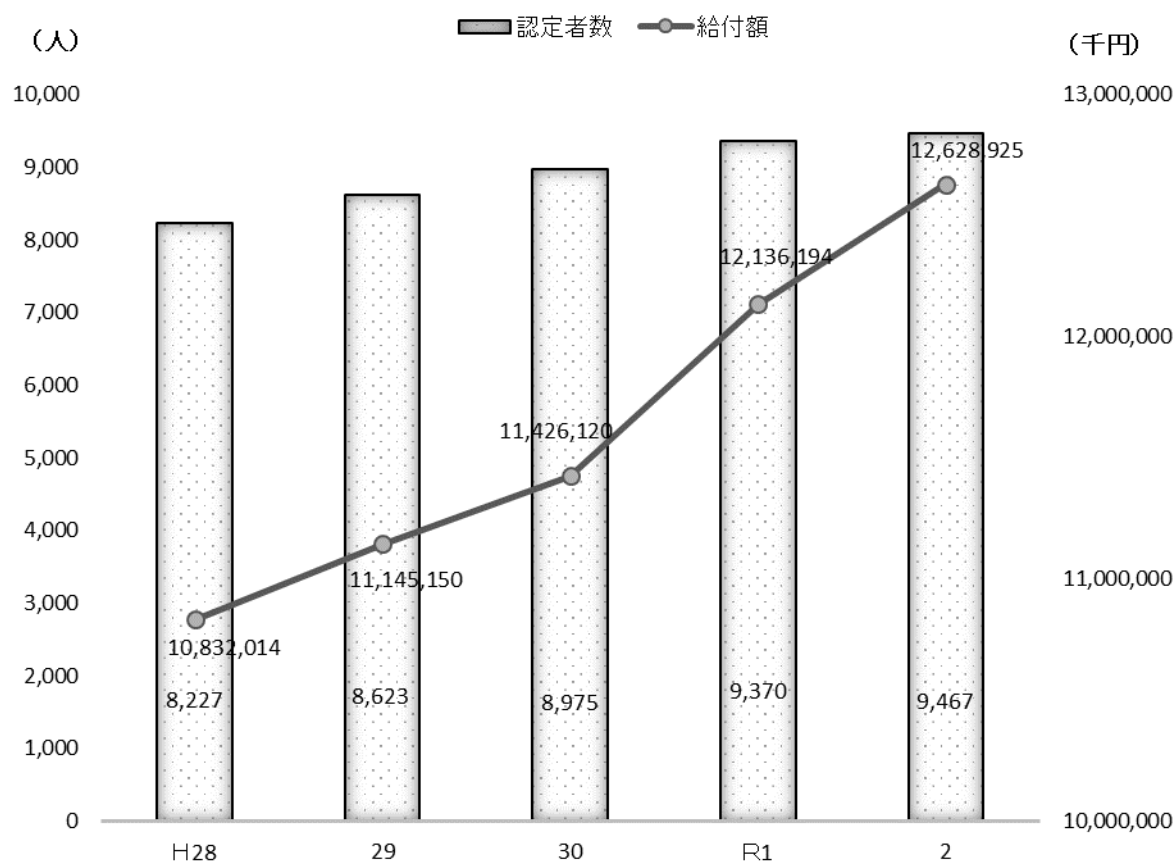
13 生活保護の受給状況 <P121 参照>



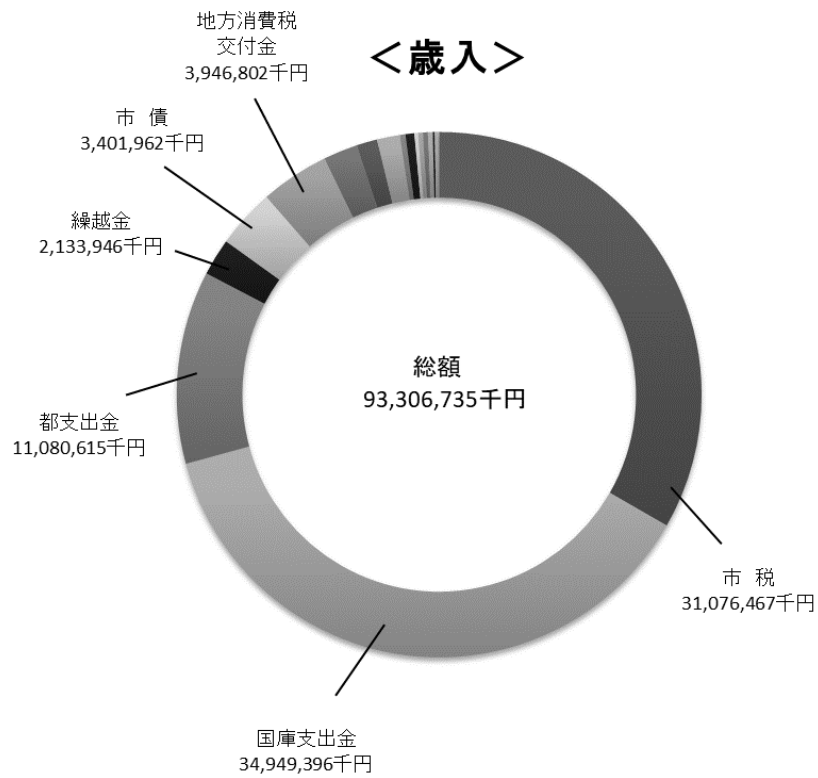
14 保育園の施設数と定員 <P126 参照>



15 介護保険の認定者数と給付額の推移 <P152 参照>



16 一般会計歳入決算額 <P200 参照>



17 一般会計款別歳出決算額 <P202 参照>

