

小平都市計画道路3・3・3号新五日市街道線 事業概要

事業概要

路線名	小平都市計画道路3・3・3号新五日市街道線
区 間	小平市小川町二丁目区間（府中街道～山王通り）
延 長	444m
幅 員	28m
事業期間	令和3年3月9日から令和9年3月31日まで
概算事業費	40億円

事業の効果

- 鎌倉公園へアクセスするための道路の確保
- 新小平駅周辺のまちづくりの促進
- 地域内道路ネットワークの形成
- 災害時のいっとき避難場所でもある小平第十五小学校へのアクセスの利便性・安全性の向上

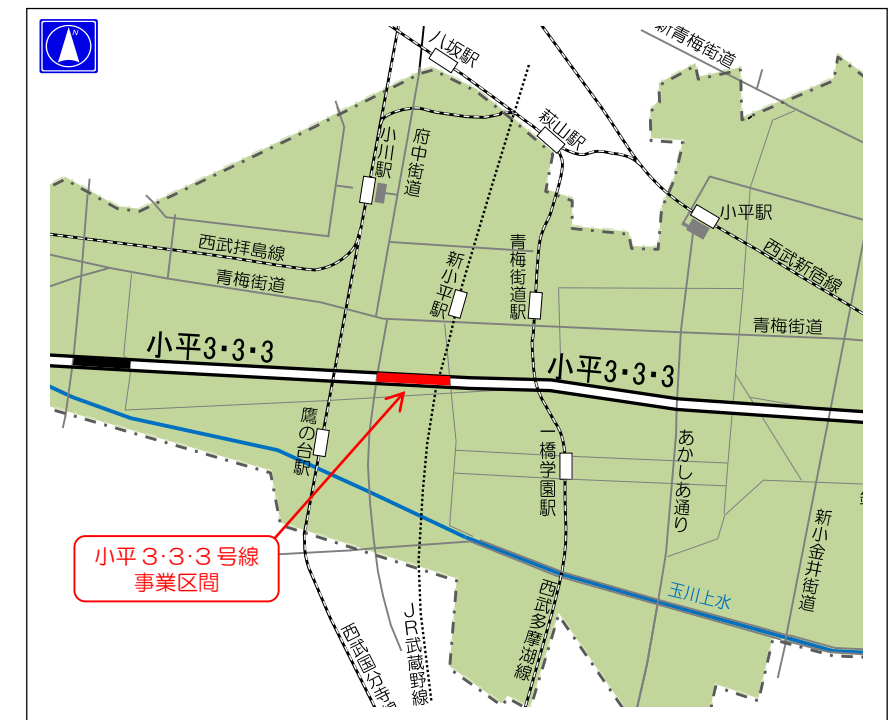
事業の位置づけ

小平都市計画道路3・3・3号新五日市街道線は、花小金井南町三丁目から小川町一丁目に至る延長約8.6kmの都市計画道路で、市内における東西方向の道路ネットワークを形成する主要な路線の一つです。

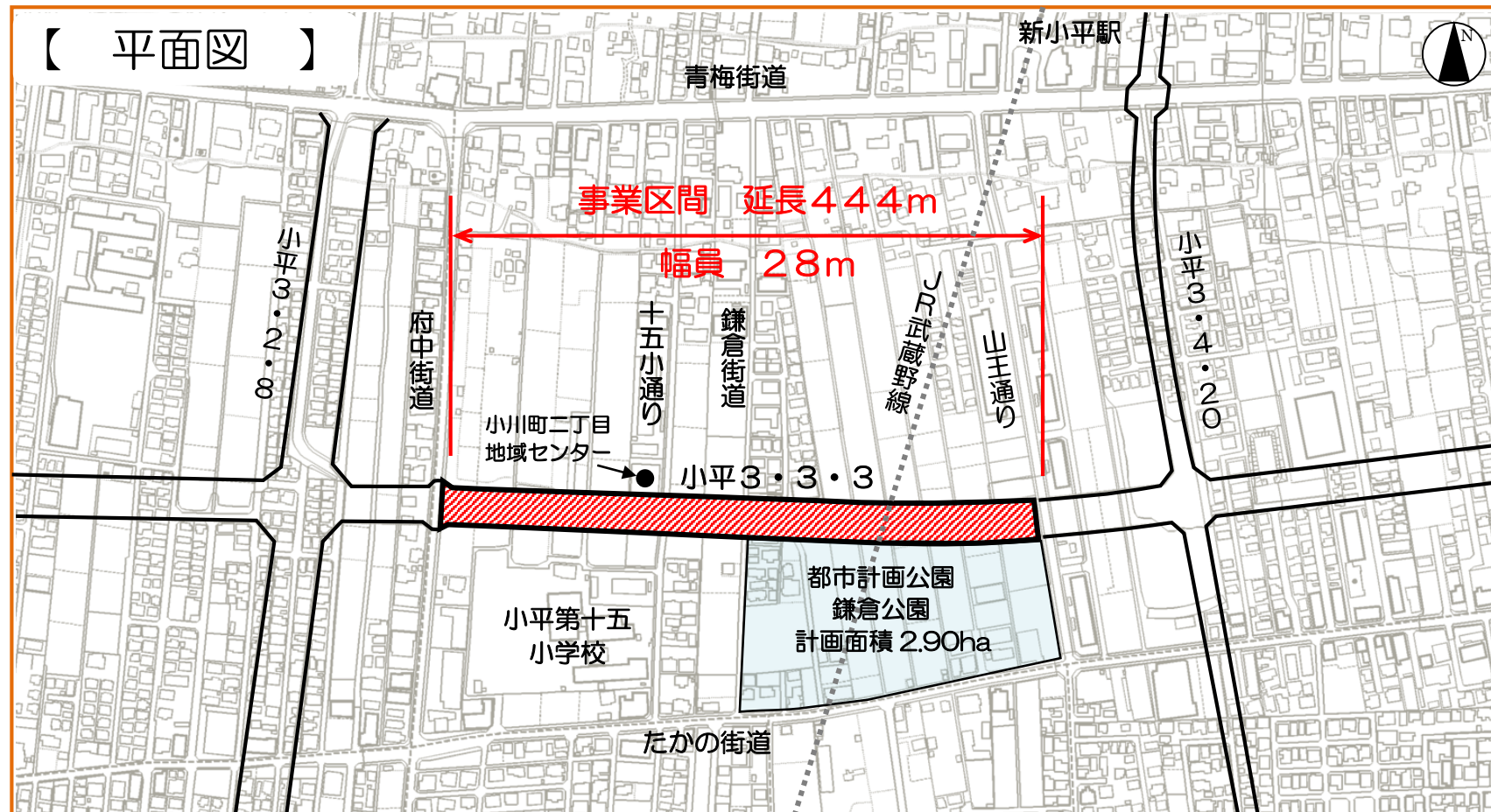
小平市では、新小平駅周辺地域のまちづくりを小平市都市計画マスタープランで掲げており、その一環として、整備をすすめている、小平都市計画公園事業 鎌倉公園とともに、公園北側に隣接する小平3・3・3号線の事業区間（府中街道から山王通りまでの延長444m）の整備を進めています。

なお、道路整備については、第三次みちづくり・まちづくりパートナー事業を活用することにより、東京都と連携・協力して実施します。

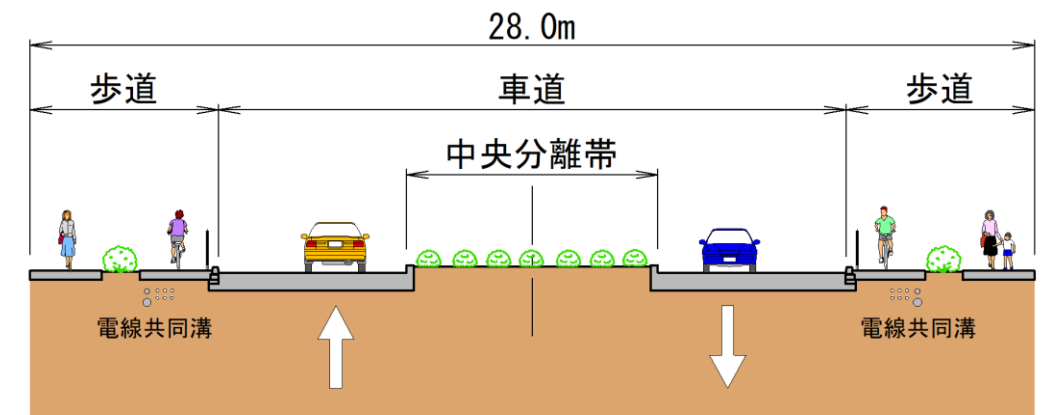
【 位置図 】



【 平面図 】



【 計画断面イメージ図 】



※幅員構成は関係機関との協議により確定していきます。