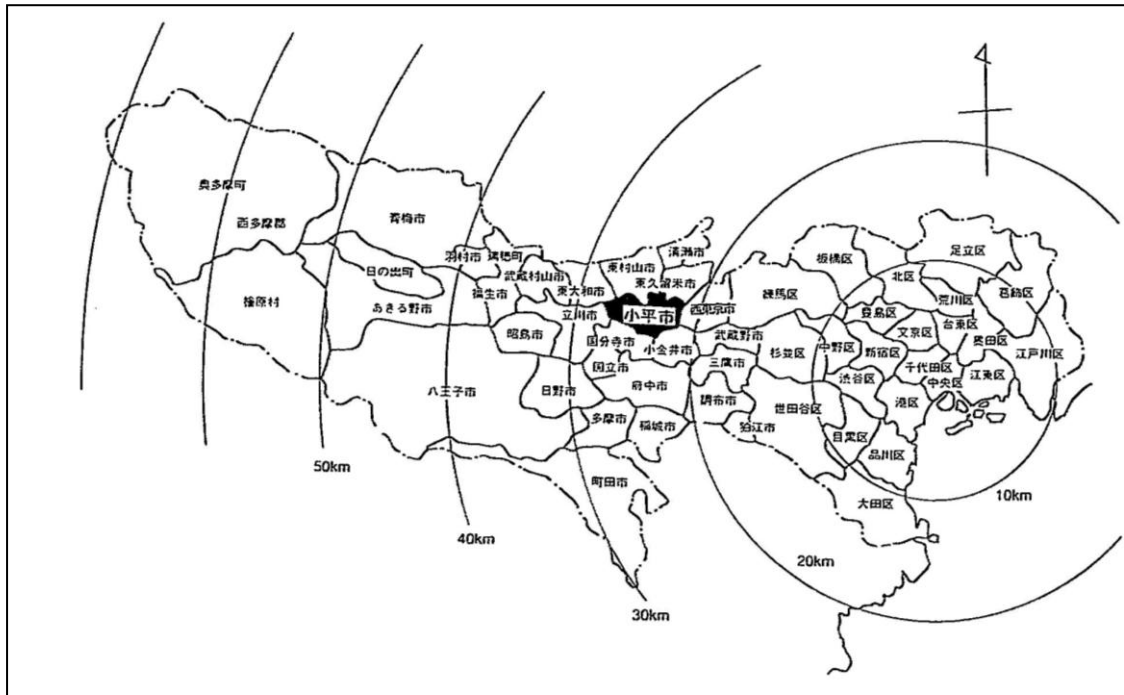


## 小平市の概要

### 位置・地勢



小平市は、東京都多摩地区の東北部、いわゆる武蔵野台地にあり、都心から西に 26km の距離にあります。

市の面積は 20.51 km<sup>2</sup>（多摩 26 市中 10 位）で、人口密度は 9,258 人/km<sup>2</sup>（同 8 位）となっています。

市内には、小平の歴史を見つめてきたケヤキ並木の面影が残る青梅街道が、市の中央部を東西に貫き、これと並行して南に五日市街道、北に東京街道、新青梅街道が、さらに南北には府中街道、新小金井街道、小金井街道が通り抜けています。

また、五日市街道にそって玉川上水があり、その沿道は緑の散歩道として市民に親しまれています。

鉄道は、市内に J R 武蔵野線、西武新宿線、西武国分寺線、西武多摩湖線、西武拝島線が通り、市内には 7 駅があり、市の境には 3 駅があります。

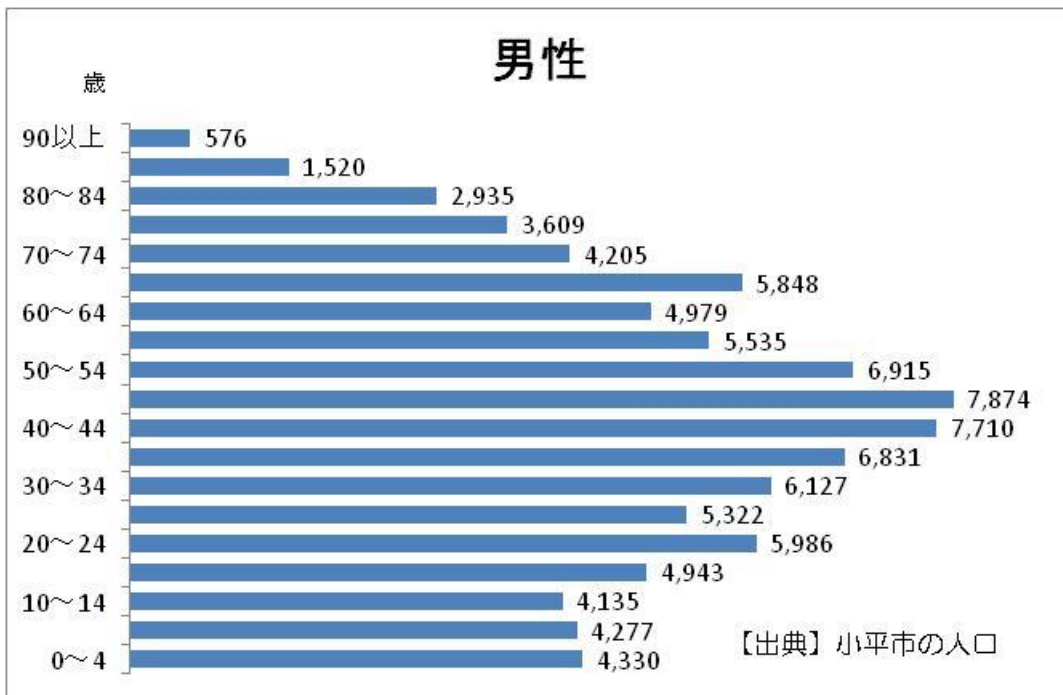
## 人口

### (1)小平市の人口（住民基本台帳人口、平成29年1月1日現在）

小平市の人口は、189,885人（男93,657人、女96,228人）です（多摩26市中6位）。また、外国人住民数は4,561人（同4位）で、国籍別では「中国」が1,627人と最も大きな割合を占めています。

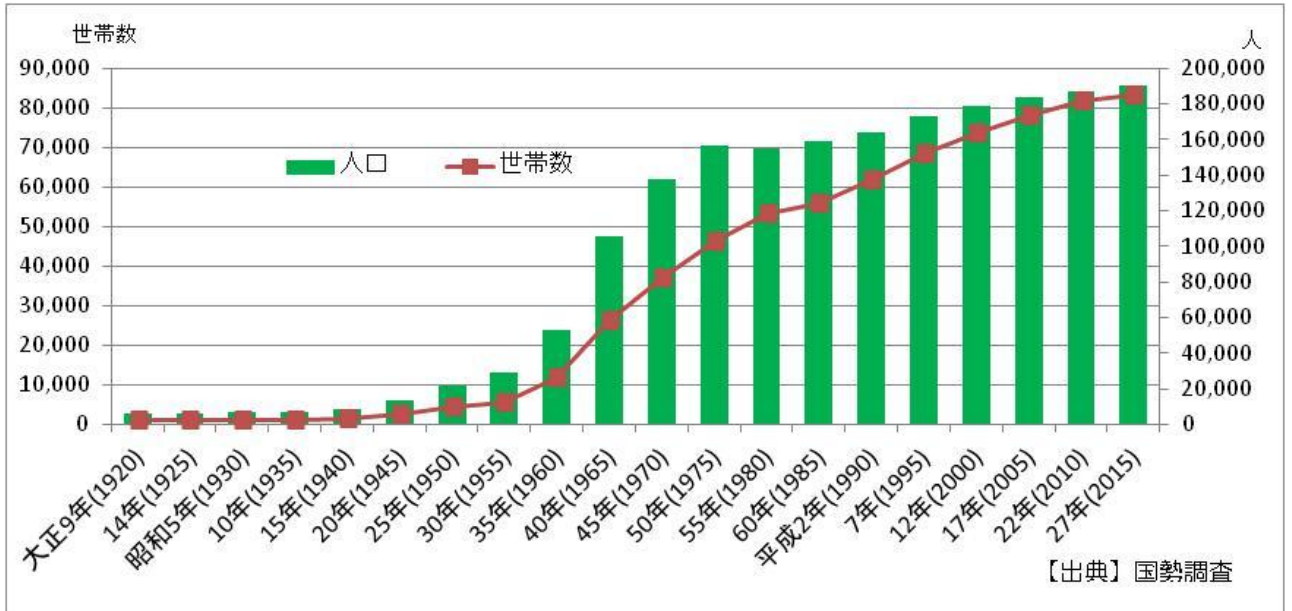
年齢（3区分）別人口構成比は、年少人口（14歳以下）が13.0%、生産年齢人口（15～64歳）が64.2%、老年人口（65歳以上）が22.8%となっています。

また、年齢別では、男女ともに45～49歳人口が最も多くなっています。



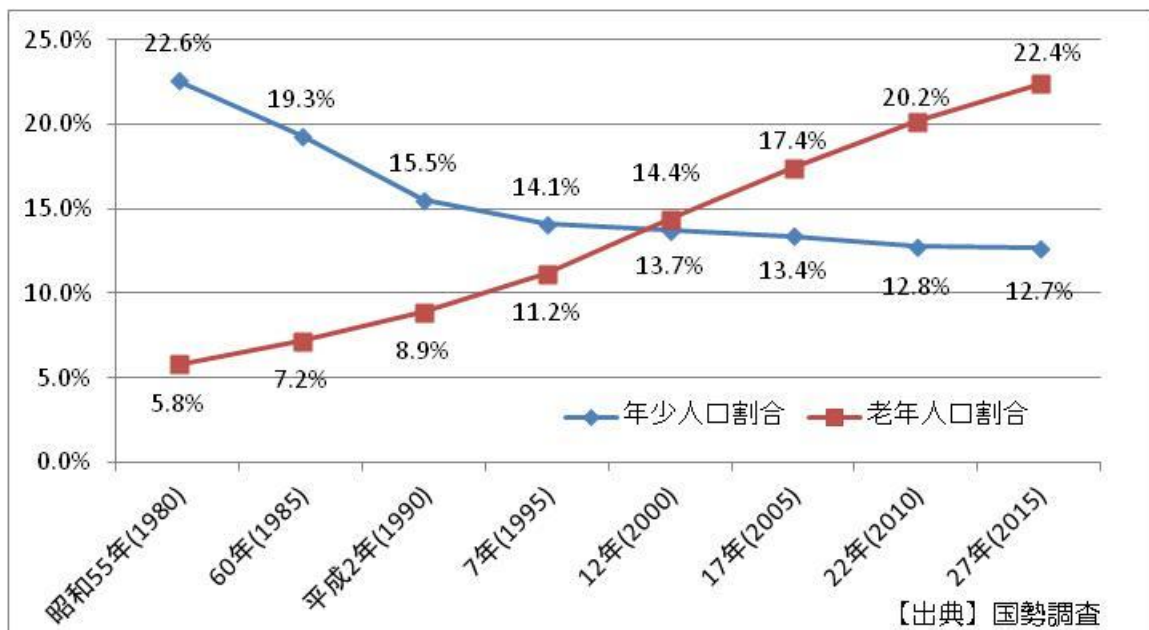
## (2) 人口の推移

小平市の人口、世帯数は昭和 30 年代から 40 年代にかけて大きく増加しました。人口については昭和 50 年代に一旦伸びが止まりましたが、昭和 55 年以降増加傾向にあります。また、世帯数については一貫して増加が続いています。



## (3) 少子化・高齢化の進行

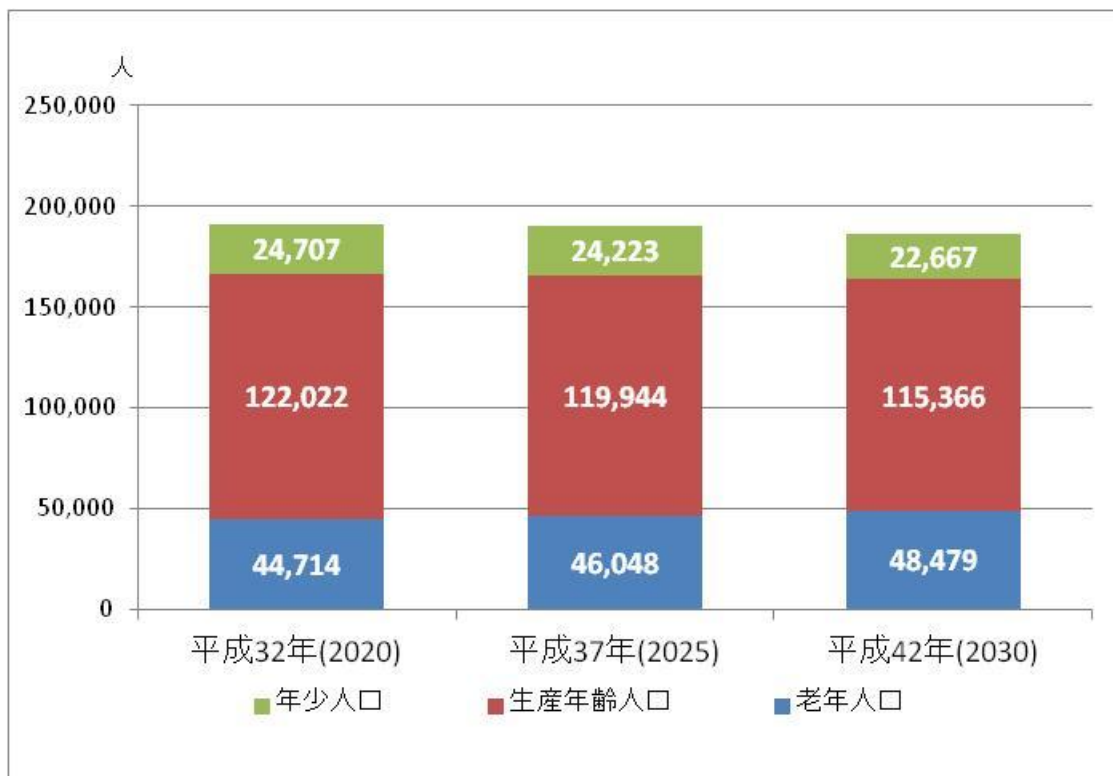
小平市においても少子化・高齢化が進行しています。小平市における老年人口は、年々増加傾向にあり、平成 12 年に年少人口を上回りました。



#### (4) これからの人口（人口推計）

小平市人口推計報告書（平成 27 年国勢調査による）によると、小平市の人口は平成 32 年まで微増し、それ以降減少に転じることとなっています。

年齢 3 区分別人口では、年少人口、生産年齢人口は減少傾向にある一方で、老年人口は増加していくことが見込まれています。平成 42 年においては、老年人口（65 歳以上）が 26%に達する見込みです。



【出典】小平市人口推計報告書  
（平成 27 年国勢調査による）