

小平都市計画公園3・3・1号 (鎌倉公園)等に関する アンケート調査結果報告書 概要版

調査概要

・調査目的

新小平駅の周辺地域のまちづくりの一環として、鎌倉公園及び小平3・3・3号線などの基盤整備に関する意見や要望等を把握することを目的としてアンケート調査を行いました。

・実施概要

①実施期間

平成29年11月22日(水)から
12月8日(金)まで

②配布範囲

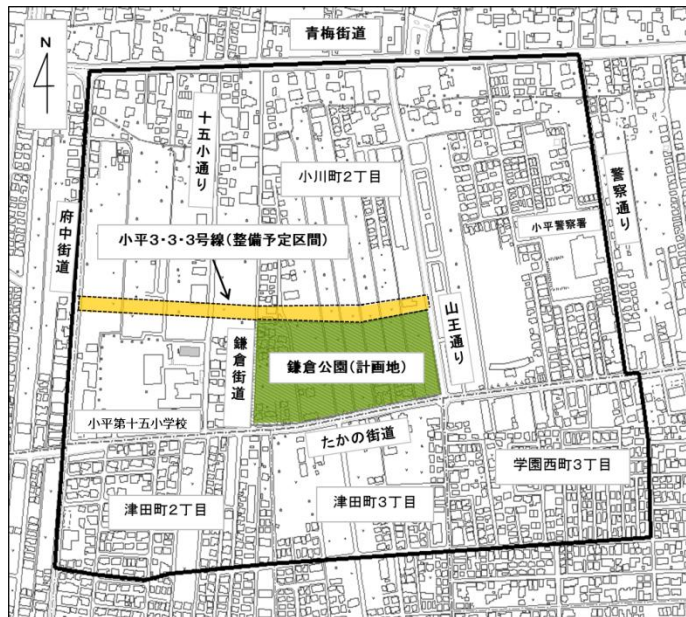
小平都市計画公園3・3・1号(鎌倉公園)の区域
中心部から周辺250mの各戸


③配布方法

ポスティングによる配布

④回収方法

郵送による回収



配布範囲: 

アンケート調査の配布範囲

・回収結果

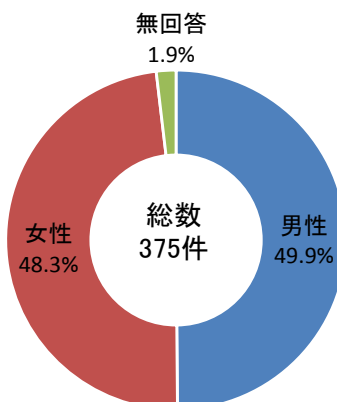
配布数: 1,580件

回収数: 375件

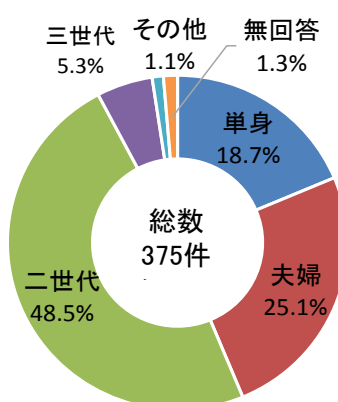
回収率: 23.7%

回答者の個人属性

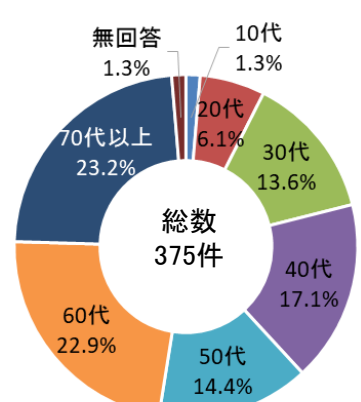
性別



家族構成

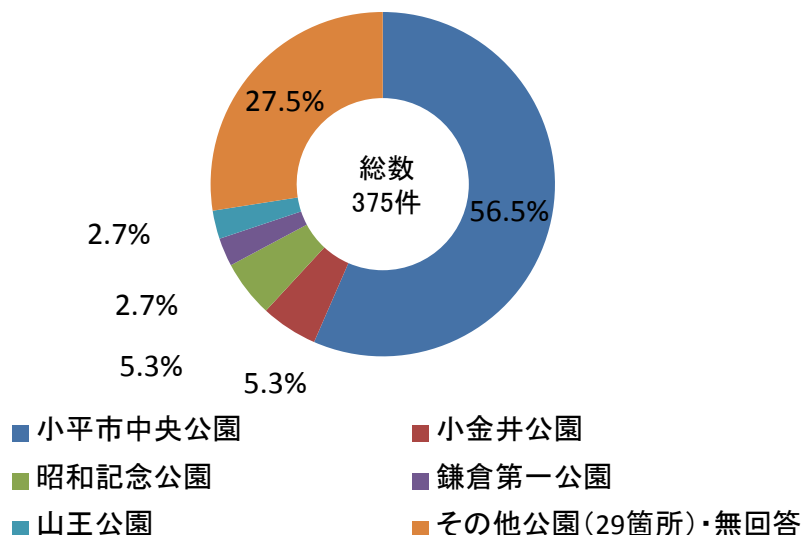


年代



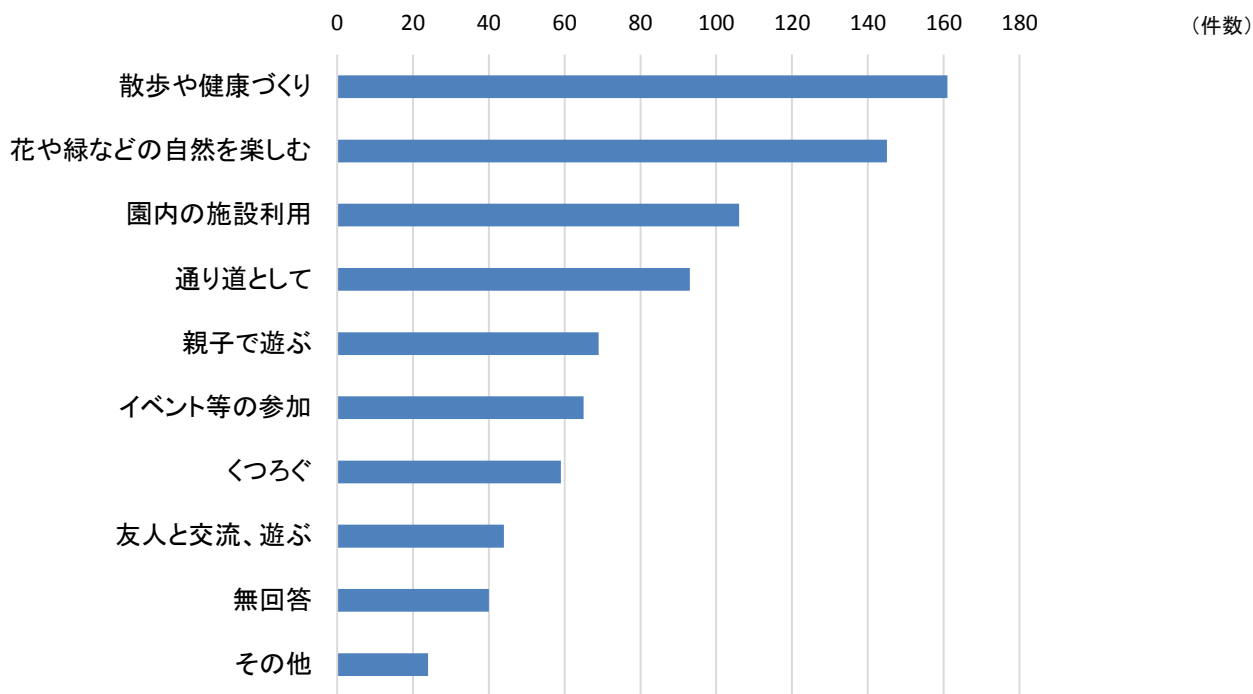
■アンケート調査結果

1. よく利用する公園名について



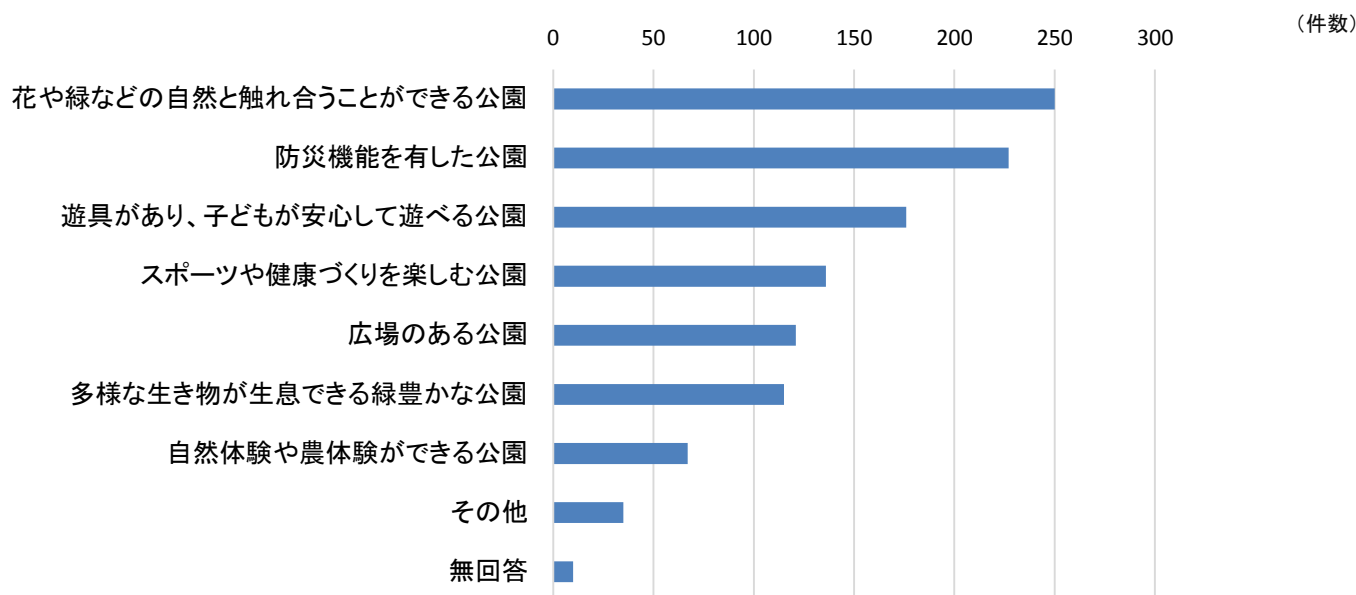
よく利用する公園は、「小平市立中央公園」が56.5%で最も多く、次いで「小金井公園」・「昭和記念公園」が5.3%、「鎌倉第1公園」・「山王公園」が2.7%となっています。「小平市立中央公園」の回答割合が非常に高いことが特徴となっています。

2. よく利用する公園の利用目的について



よく利用する公園の利用目的は、「散歩や健康づくり」が最も多く、161件（回答者全体の42.9%）、次いで「花や緑などの自然を楽しむ」が145件（同38.7%）となっているほか、「園内の施設利用」、「通り道として」、「親子で遊ぶ」、「イベント等の参加」も一定数の選択があり、多様な目的で公園を利用していることが伺えます。

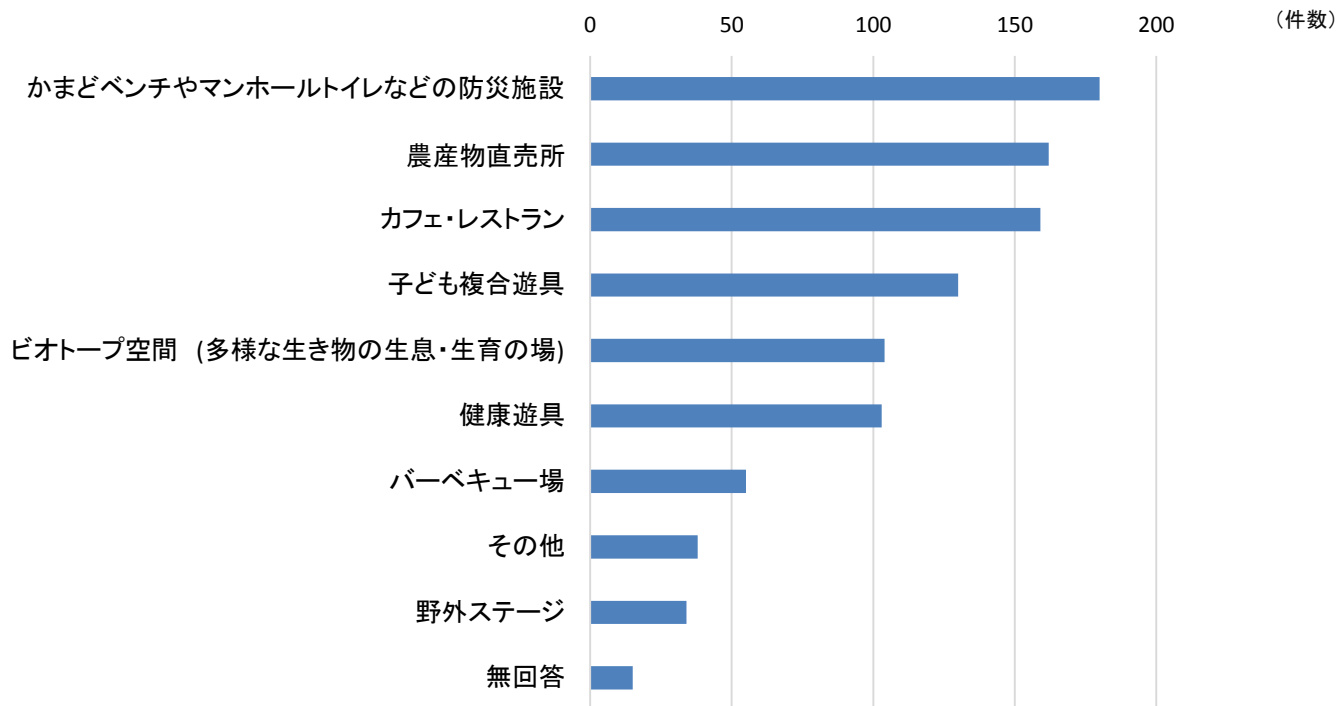
3. 鎌倉公園の整備イメージについて



鎌倉公園の整備イメージは、「花や緑などの自然と触れ合うことができる公園」が最も多く、250件（回答者全体の66.7%）、次いで「防災機能を有した公園」が227件（同60.5%）、「遊具があり、子どもが安心して遊べる公園」が176件（同46.9%）となっています。

「自然とのふれあい」、「防災」、「遊び」などの機能を求めていることが伺えます。

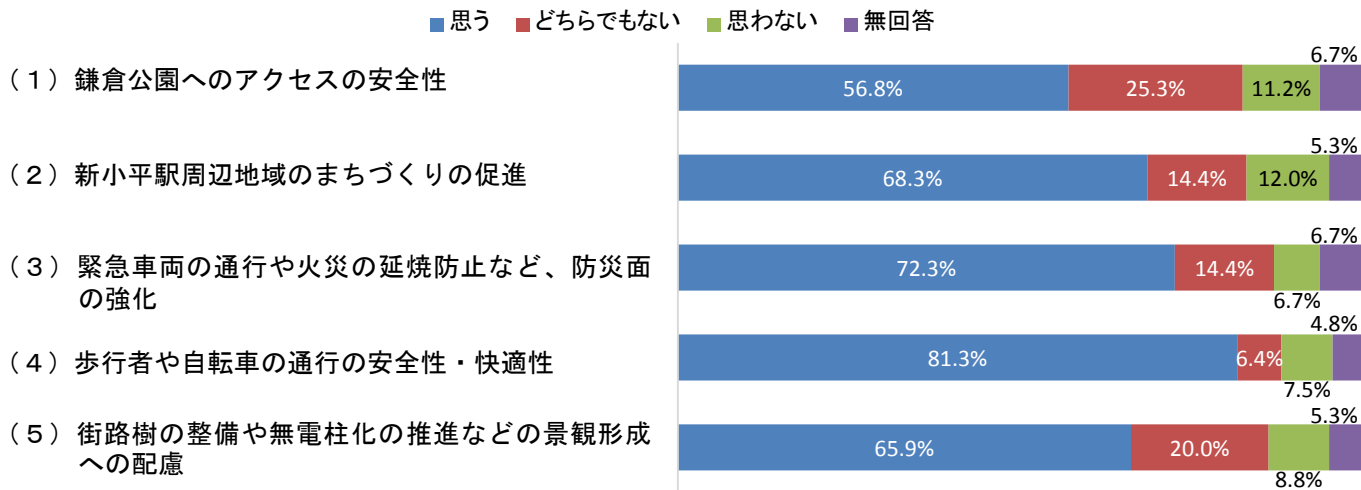
4. 鎌倉公園にあったら良い施設について



鎌倉公園にあったら良い施設は、「かまどベンチやマンホールトイレなどの防災施設」が最も多く、180件（同48.0%）、次いで「農産物直売所」が162件（同43.2%）、「カフェ・レストラン」が159件（同42.4%）となっています。

整備イメージと同様に「防災」の機能を求めていることが伺えます。また、農産物直売所の選択件数も多いことから、農業に対する意識の高さが伺えます。

5. 小平3・3・3号線（府中街道～山王通り）の整備に期待することについて



小平3・3・3号線（府中街道～山王通り）の整備に期待することについては、全ての項目で「思う」が50%を超え、「(4) 歩行者や自転車の通行の安全性・快適性」について期待する回答者は81.3%で、最も多い結果となりました。

6. 自由意見の主なご質問についての回答

鎌倉公園の整備は本当に必要なのでしょうか？

鎌倉公園は昭和38年に都市計画決定され、計画地内には既に鎌倉第1公園の整備を実施しています。引き続き計画地内の整備を進めることで、都市のみどりを守り新小平駅周辺地域の魅力あるまちづくりに寄与することにつながると考えています。

鎌倉公園という名称は公園名として決定しているのでしょうか？

「鎌倉公園」は都市計画決定時の名称で、正式な公園名ではありません。公園名は地名や公園の機能などを勘案し、開園前に決める予定です。

小平3・3・3号線の整備区間には小学校や児童館があるため、安全に配慮してほしい。

道路整備にあたっては、安全で快適にご利用いただけるよう、幅の広い歩道等の整備を予定しています。また、横断歩道の設置について、地域の方のご意見も伺いながら、交通管理者などの関係機関と調整していきます。

■ その他

今回の調査結果より、よく利用する公園として、5割以上が「小平市立中央公園」と回答しました。中央公園は体育館、運動グラウンドなどの体育施設が充実した運動公園ですが、鎌倉公園の周辺区域から近距離にあることも考慮し、公園整備にあたり、役割分担や連携に留意していく必要があると考えています。

また、鎌倉公園の整備イメージとして「自然とのふれあい」、「防災」、「遊び」の機能を求める傾向がありました。公園の機能及び配置のあり方について、調査結果を踏まえた検討を行うとともに、区域北側に接道する小平3・3・3号線（府中街道～山王通り）の整備と一体で取り組む必要があると考えています。

今後も、地域のみなさまのご意見を伺いながら新小平駅周辺地域の基盤整備に向けて準備を進めてまいります。

問い合わせ

都市計画公園に関すること

小平市 環境部 水と緑と公園課 緑化推進担当
TEL 042-346-9830（直通）
E-mail koen@city.kodaira.lg.jp

都市計画道路に関すること

小平市 都市開発部 道路課 都市計画道路担当
TEL 042-346-9828（直通）
E-mail dh0030@city.kodaira.lg.jp