

近隣住民の皆様へ

小平市からのお知らせ

平成30年3月 小平市都市開発部道路課

新小平駅周辺地域のまちづくりに伴う道路の整備について

市では、平成28年度より、小平都市計画公園3・3・1号鎌倉公園の整備に向けた調査・研究を行っているところですが、平成29年度より、新小平駅周辺地域のまちづくりの一環として、東京都と市が協力して都道の整備を行う「第三次みちづくり・まちづくりパートナー事業」を活用した、小平3・3・3号線（府中街道～山王通り）の整備に向けた準備も進めております。このお知らせでは、事業概要や現在の状況等についてお伝えいたします。

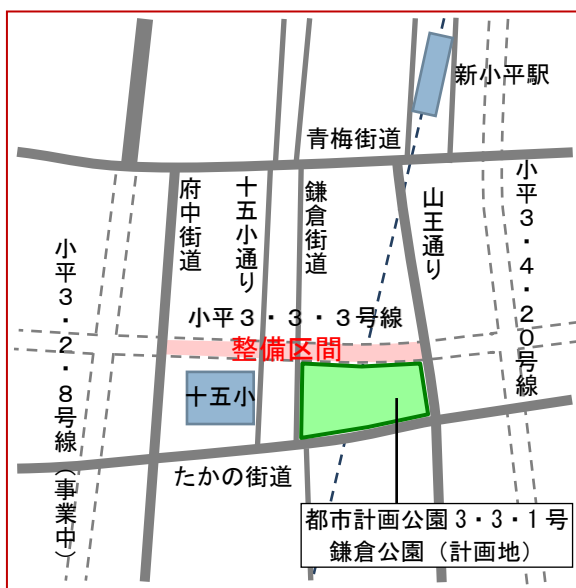
<小平3・3・3号線 位置図>

<事業概要>

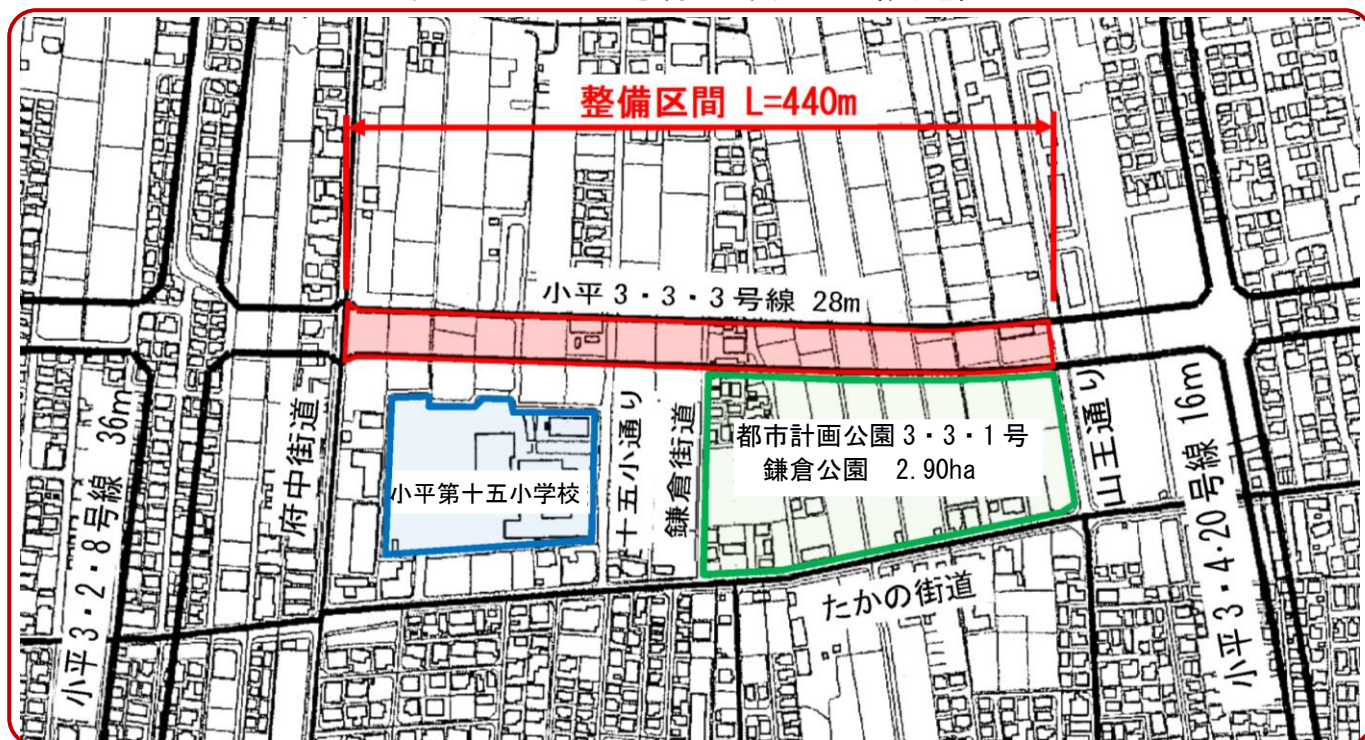
- ・路線名 小平都市計画道路3・3・3号新五日市街道線
- ・整備区間 府中街道から山王通りまでの約440m
- ・幅員 28m
- ・事業期間 平成29年度から平成38年度までの10年間

<主な整備効果>

- ・鎌倉公園へアクセスするための道路の確保
- ・新小平駅周辺のまちづくりの促進
- ・地域内道路ネットワークの形成
- ・災害時のいっとき避難場所でもある小平第十五小学校へのアクセスの利便性・安全性の向上



<小平3・3・3号線 案内図(概略)>



裏面もご覧ください。

現在及び今後の取り組み状況について

平成29年度は、第三次みちづくり・まちづくりパートナー事業について、市報、市ホームページや、小川町二丁目地域センターを含む市内3か所でのパネル展示等を通じて、ご案内させていただくとともに、現況調査等を実施し、現況の道路や塀などの位置を確認するために簡易的な測量業務を行いました。平成30年度は、現況調査等の成果を基に、交通管理者や東京都などの関係機関との協議を進め、事業化に向けた準備を進めます。

鎌倉公園の整備に向けた取り組みについて

平成29年12月に、小平市環境部（水と緑と公園課）において、鎌倉公園周辺地域の皆様へ「小平都市計画公園3・3・1号（鎌倉公園）等に関するアンケート調査」を行いました。アンケート調査では、鎌倉公園の整備イメージや小平3・3・3号線の整備等についてお伺いしました。

※アンケート調査の詳細な結果は、[市ホームページに掲載しております](#)。（検索方法は下記のとおり）

小平市公式ホームページ>くらしのガイド>みどり・環境>みどり

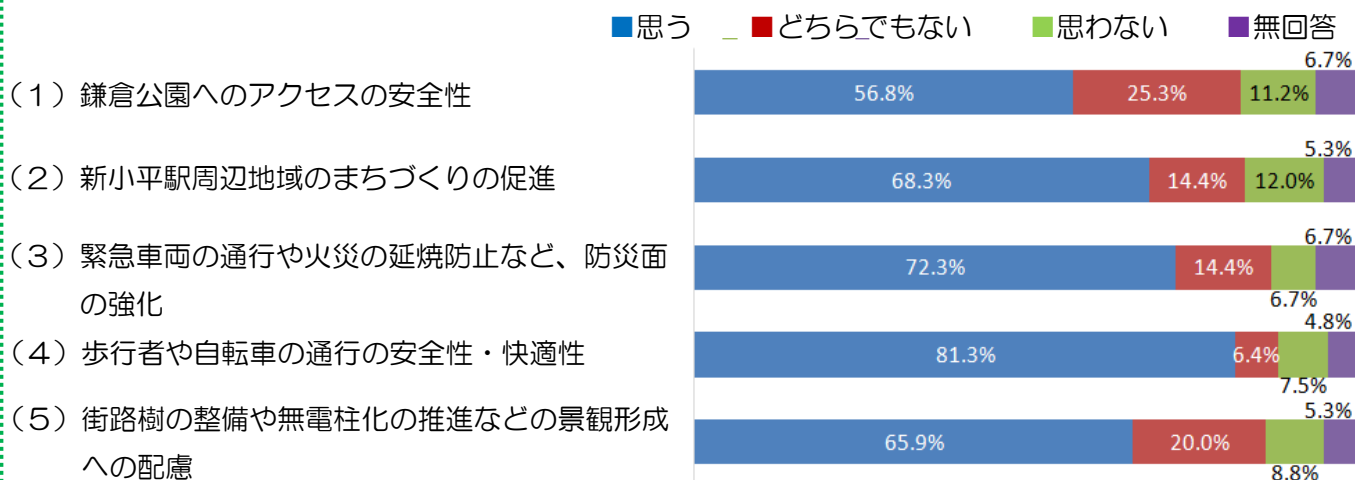
又は、小平市公式ホームページ>サイト内検索「鎌倉公園 アンケート調査結果」

小平都市計画公園3・3・1号（鎌倉公園）等に関するアンケート調査結果（抜粋）

<回収結果>

●配布数 1,580件 ●回収数 375件 ●回収率 23.7%

<小平3・3・3号線（府中街道～山王通り）の整備に期待することについて>



整備に期待することについては、5項目のうち、「(4) 歩行者や自転車の通行の安全性・快適性」について期待する回答が、最も多い結果となりました。

このお知らせは、府中街道から山王通りまでにおいて都市計画決定されている小平3・3・3号線の周辺地域の皆様に配布しています。今後の整備の進め方など、ご不明な点がございましたら、下記問合せ先までお電話ください。

問合せ

小平3・3・3号線（府中街道～山王通り）に関する事

小平市 都市開発部 道路課 都市計画道路担当
TEL 042-346-9828
E-mail dh0030@city.kodaira.lg.jp

小平都市計画公園3・3・1号
鎌倉公園に関する事

小平市 環境部 水と緑と公園課 緑化推進担当
TEL 042-346-9830
E-mail koen@city.kodaira.lg.jp