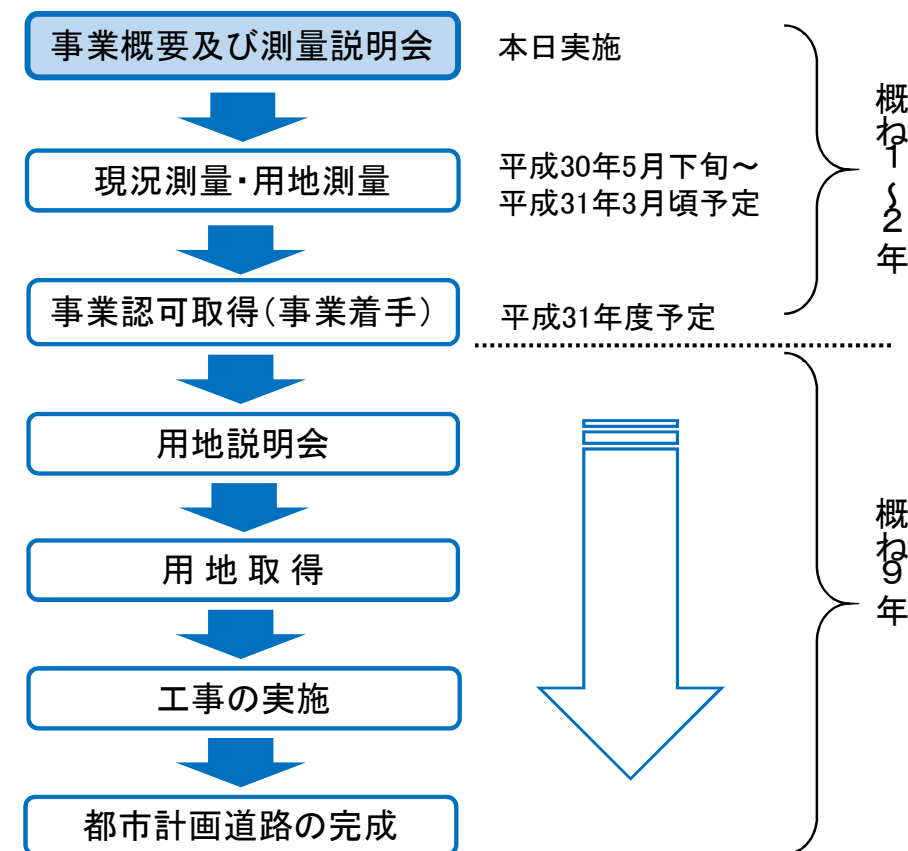


今後のスケジュール



お問い合わせ先

小平市 都市開発部 道路課

〒187-8701 小平市小川町2-1333

- 事業に関すること
都市計画道路担当 電話 042-346-9828
- 測量に関すること
測量担当 電話 042-346-9551

平成30年3月

小平都市計画道路3・4・10号小平大和線

小平市小川東町五丁目から小川西町四丁目まで

事業概要及び測量説明会

- 日時 平成30年3月20日(火)
午後7時00分から午後8時30分まで
- 場所 小川西町公民館(ホール)
- 日時 平成30年3月25日(日)
午後2時00分から午後3時30分まで
- 場所 小川西町公民館(ホール)



小平都市計画道路3・4・10号小平大和線 事業概要

事業概要

都市計画道路名	小平都市計画道路3・4・10号小平大和線
区 間	小平市小川東町五丁目から小川西町四丁目まで
延 長	約530m
幅 員	16.0m～33.5m
車線数	2車線
鉄道との交差の構造	西武国分寺線・拝島線と立体交差

事業の効果

- 二中通り、中宿通りに進入する通過交通の減少による渋滞緩和
- 歩行者や自転車の安全性・快適性の確保
- 小川駅西口地区で取り組みが進む再開発事業と連携したまちづくりの促進
- 災害時の安全な避難路の確保による防災機能の向上

事業の位置づけ

小平都市計画道路3・4・10号小平大和線は、仲町から栄町三丁目に至る延長約3.6kmの都市計画道路で、市内における東西方向の道路ネットワークを形成する主要路線の一つです。

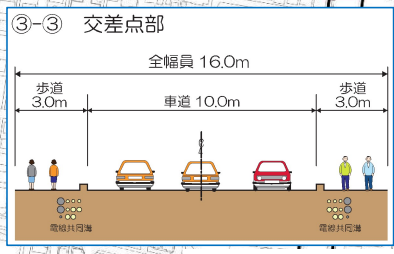
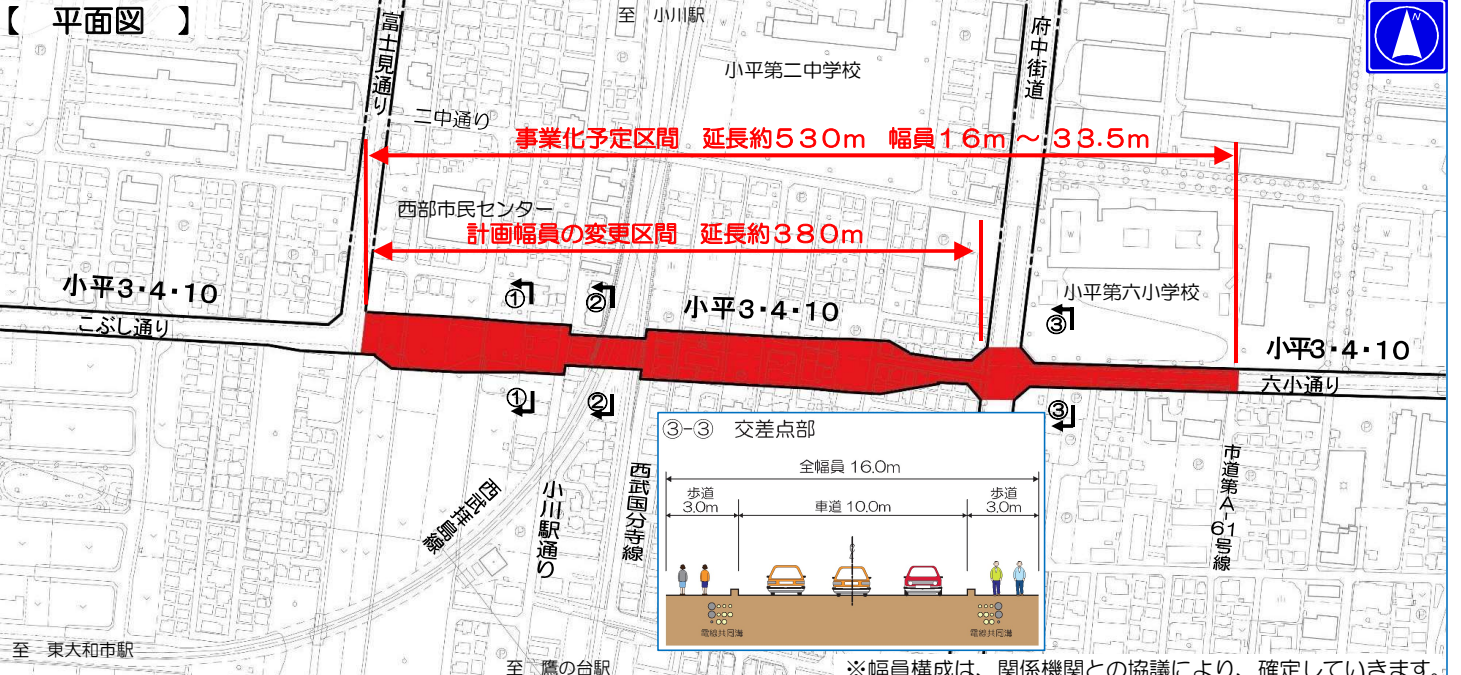
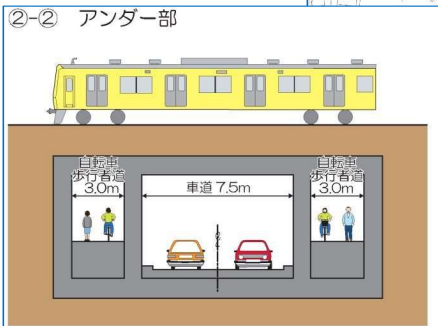
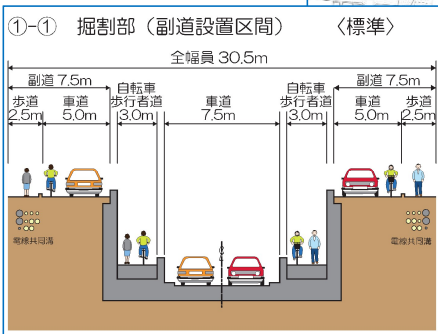
本路線のうち、富士見通りから市道第A-61号線までの延長約530mの区間については、平成28年3月に策定された「東京における都市計画道路の整備方針（第四次事業化計画）」において、優先整備路線に位置付けられております。このうち、富士見通りから府中街道までの、鉄道との立体交差部周辺の区間については、小川駅周辺の円滑な交通処理、歩行者、自転車や自動車の安全な通行を図るため、市民の皆様のご意見を踏まえて検討を重ね、平成29年3月に計画幅員の変更を行いました。

また、本路線の整備は、平成26年2月に市民参加で策定した「小川駅前周辺地区まちづくりビジョン」の中で示されています。

【位置図】



【平面図】



※幅員構成は、関係機関との協議により、確定していきます。

「この地図は、東京都と株式会社ミッドマップが著作権を有する東京都縮尺1/2,500の地形図を使用して作成したものである。無断複製を禁ず。（承認番号）28都市基交測第70号 平成28年8月22日、MMT利許第27016号-61 平成28年8月22日」「（承認番号）28都市基街第123号 平成28年7月26日」