

近隣住民の皆様へ

小平市からのお知らせ

令和3年3月 小平市都市開発部道路課

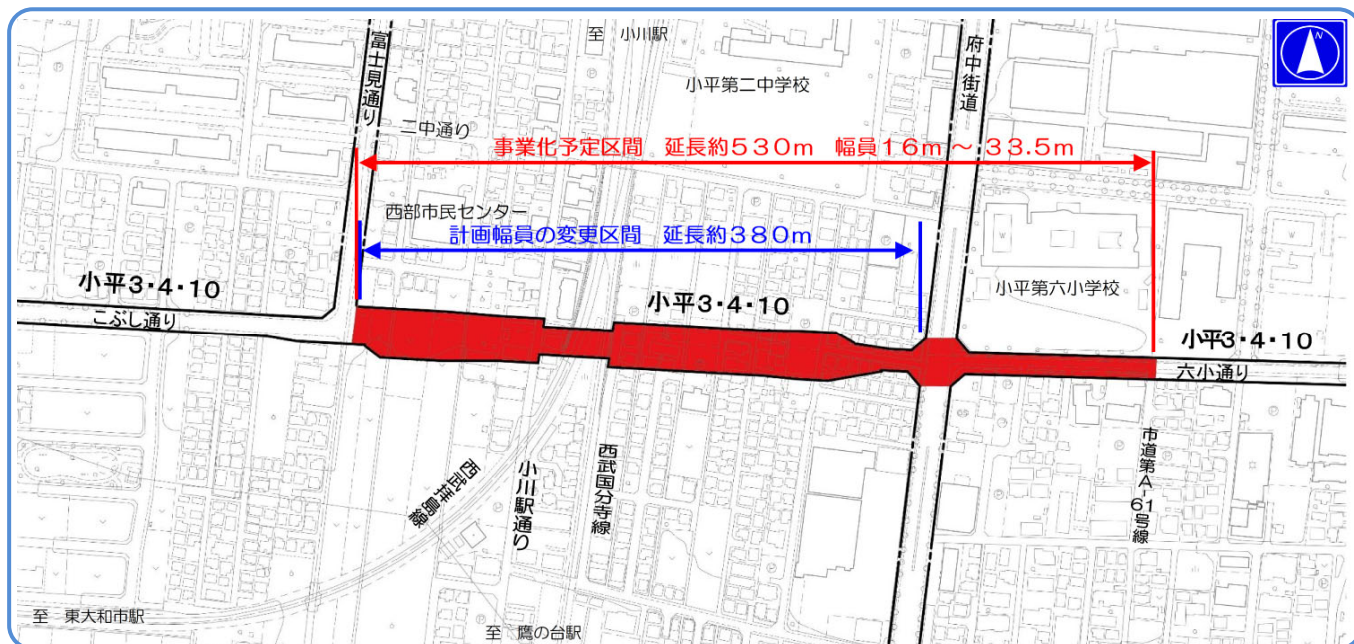
小平3・4・10号線の事業化に向けた取り組み状況

◎事業認可申請に向けた準備を進めています。

現在、小平市では、優先整備路線に選定されている小平3・4・10号線（富士見通り～市道第A-61号線）の事業化に向けた準備を進めています。令和2年度は、東京都や鉄道事業者などの関係機関との調整や事業計画の策定を進めました。また、基礎調査として、歩行者などの利用状況調査を行いました。令和3年度には、都市計画道路事業の認可の取得を予定しています。

本事業は、平成29年3月に鉄道立体交差部周辺の計画幅員の変更、平成30年3月に事業概要及び測量説明会を開催し、その後、地域の皆さまのご理解とご協力をいただき、事業化に必要な現況測量・用地測量を実施しています。

<小平3・4・10号線 案内図（概略）>



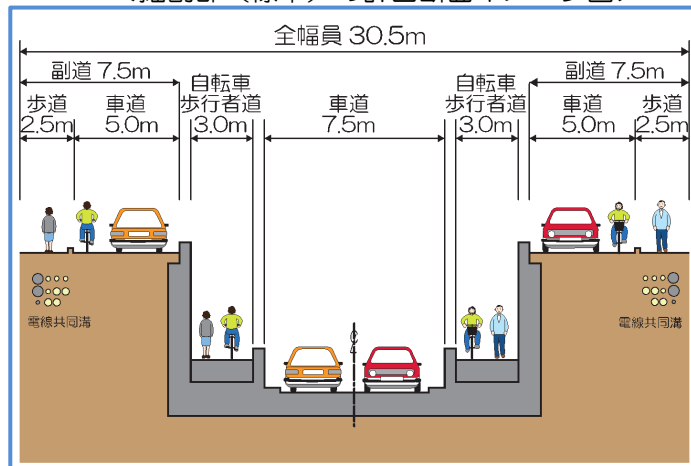
<掘割部（標準）の計画断面イメージ図>

本事業は、鉄道敷を地下で通す（アンダーパス）工事を予定しています。

掘割（ほりわり）部には、中央にアンダー部とその外側に副道（7.5m）を整備します。

アンダー部では車道と自転車歩行者道を設置し、歩行者等の安全性や快適性の確保を図ります。

副道においては車道と歩道を設置し、歩行者の通行区間を確保します。副道の車道は一方通行となります。※裏面の整備イメージ図もご覧ください。

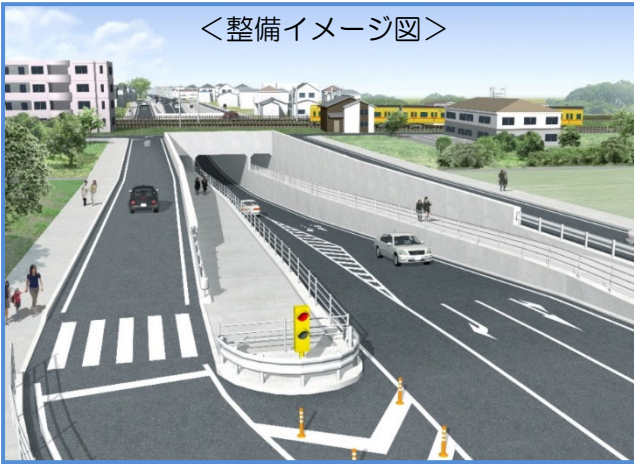


※幅員構成は東京都や交通管理者との協議により確定していきます。

裏面もご覧ください。

令和3年度の取り組みについて

＜整備イメージ図＞



令和3年度は、都市計画道路事業の認可の取得を予定しています。その後、具体的な補償などについて、用地説明会を開催し、皆さまのご意向を伺ったうえで、補償算定を行うための物件調査を予定しています。事業認可の取得や用地説明会を開催する際には、市報や市ホームページに掲載するほか、周辺地域の皆さまにはお知らせ文書の配布等でお知らせします。

今後のスケジュール

平成30年3月実施

事業概要及び測量説明会

平成30年度実施

現況測量・用地測量

令和2年度

事業認可申請

事業認可取得(事業着手)

令和3年度予定

用地説明会

意向調査

物件調査

令和4年度～

用地取得

(引き続き物件調査も実施予定)

工事の実施

都市計画道路の完成

概ね10年

＜事業認可取得＞

事業認可取得により、本格的に事業を開始します。また、建築等の制限が生じます（詳細は用地説明会等で説明）。
本事業の事業期間は概ね10年を想定しています。

＜物件調査＞

用地説明会を開催後、皆さまのご意向を伺う意向調査を行ったうえで、計画にかかる用地の物件調査を行います。この調査は家の中に入れていただく調査となりますので、**対象となる皆さまには、物件調査の立ち会いなどのご協力をお願いします。**その後、個別に用地をお譲りいただくためのお話をします。

※年度は、道路整備の目標とする年度です。

このお知らせは、小平3・4・10号線周辺地域（小川西町4丁目から小川東町5丁目まで）の皆さまに配布しています。今後の整備の進め方など、ご不明な点がございましたら、下記問合せ先までご連絡ください。

小平3・4・10号線のアンケート調査結果や、事業概要及び測量説明会などの資料は、市ホームページでもご覧になれます。

問合せ

小平市 都市開発部 道路課 都市計画道路担当
TEL：042-346-9828
E-mail：dh0030@city.kodaira.lg.jp

小平3・4・10号線
事業概要及び測量説明会
資料 右のQRコードで
確認できます。

